

Informace o pozemku

Parcelní číslo:	723/16
Obec:	Praha [554782]
Katastrální území:	Malešice [732451]
Číslo LV:	4145
Výměra [m ²]:	66568
Typ parcely:	Parcela katastru nemovitostí
Mapový list:	DKM
Určení výměry:	Graficky nebo v digitalizované mapě
Způsob využití:	manipulační plocha
Druh pozemku:	ostatní plocha



Vlastníci, jiní oprávnění

Vlastnické právo	Podíl
Skanska Residential a.s., Křížíkova 682/34a, Karlín, 18600 Praha 8	

Způsob ochrany nemovitosti

Nejsou evidovány žádné způsoby ochrany.

Seznam BPEJ

Parcela nemá evidované BPEJ.

Omezení vlastnického práva

Typ
Věcné břemeno (podle listiny)
Věcné břemeno ve prospěch nemovitosti neevidované v katastru

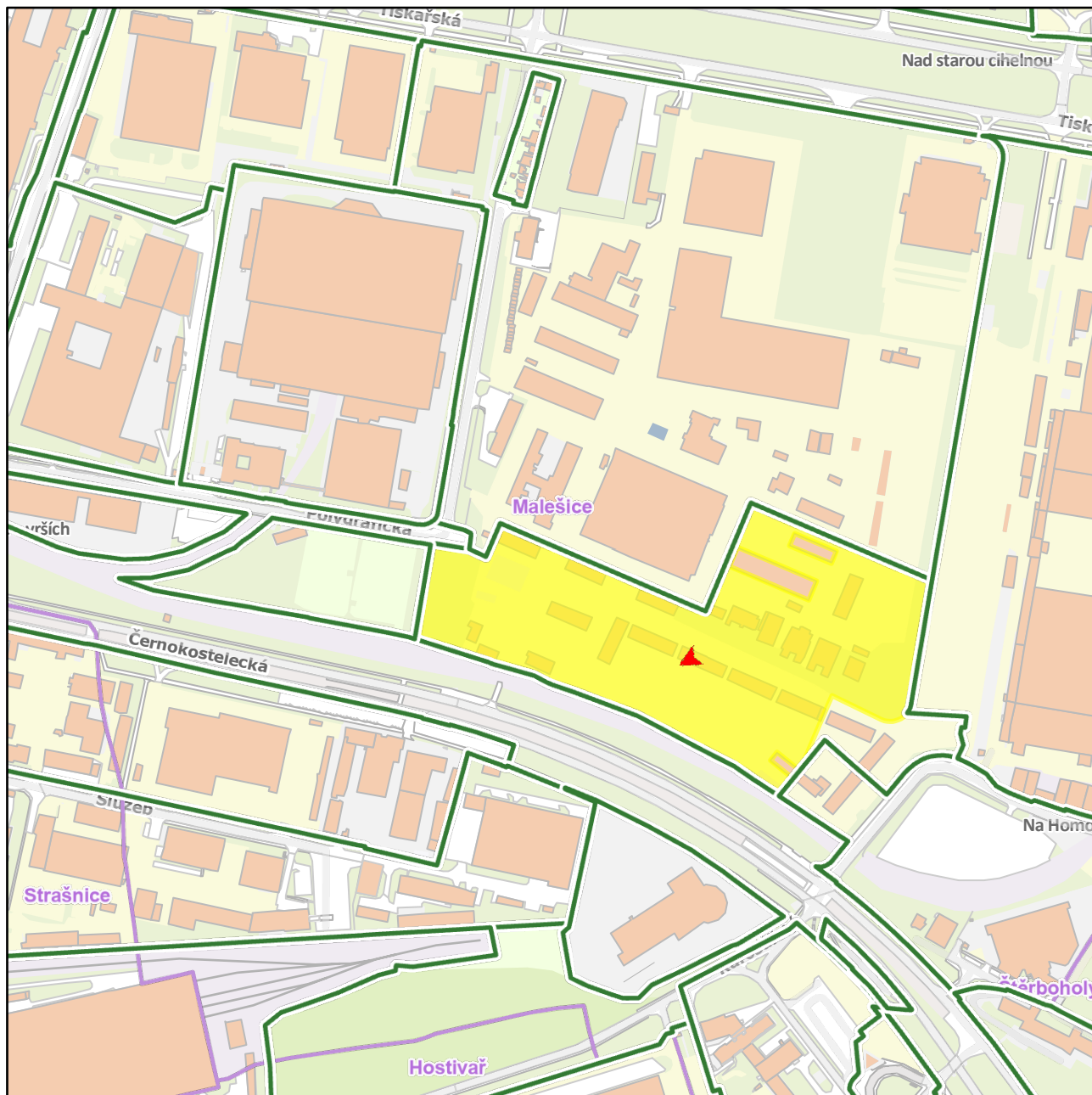
Jiné zápisy

Nejsou evidovány žádné jiné zápisy.

Řízení, v rámci kterých byl k nemovitosti zapsán cenový údaj (celkem 2)

Nemovitost je v územním obvodu, kde státní správu katastru nemovitostí ČR vykonává [Katastrální úřad pro hlavní město Prahu, Katastrální pracoviště Praha](#)

Zobrazené údaje mají informativní charakter. Platnost dat k 04.03.2026 15:20.



Katastrální území	
Název:	Malešice
Parcela	
Číslo parcely:	723/16
Cena 2026	
Mapový list:	62
Cena:	Cena nestanovena
Skupina:	20345

Zobrazené údaje mají informativní charakter a při zjišťování cen stavebních pozemků je nutné postupovat dle vyhlášky č. 32/1998 Sb. hl. m. Prahy, o cenové mapě stavebních pozemků, ve znění platném k datu, ke kterému se cena zjišťuje. Účinnost vyhlášky č. 32/1998 Sb. hl. m. Prahy, o cenové mapě stavebních pozemků, ve znění pozdějších předpisů:

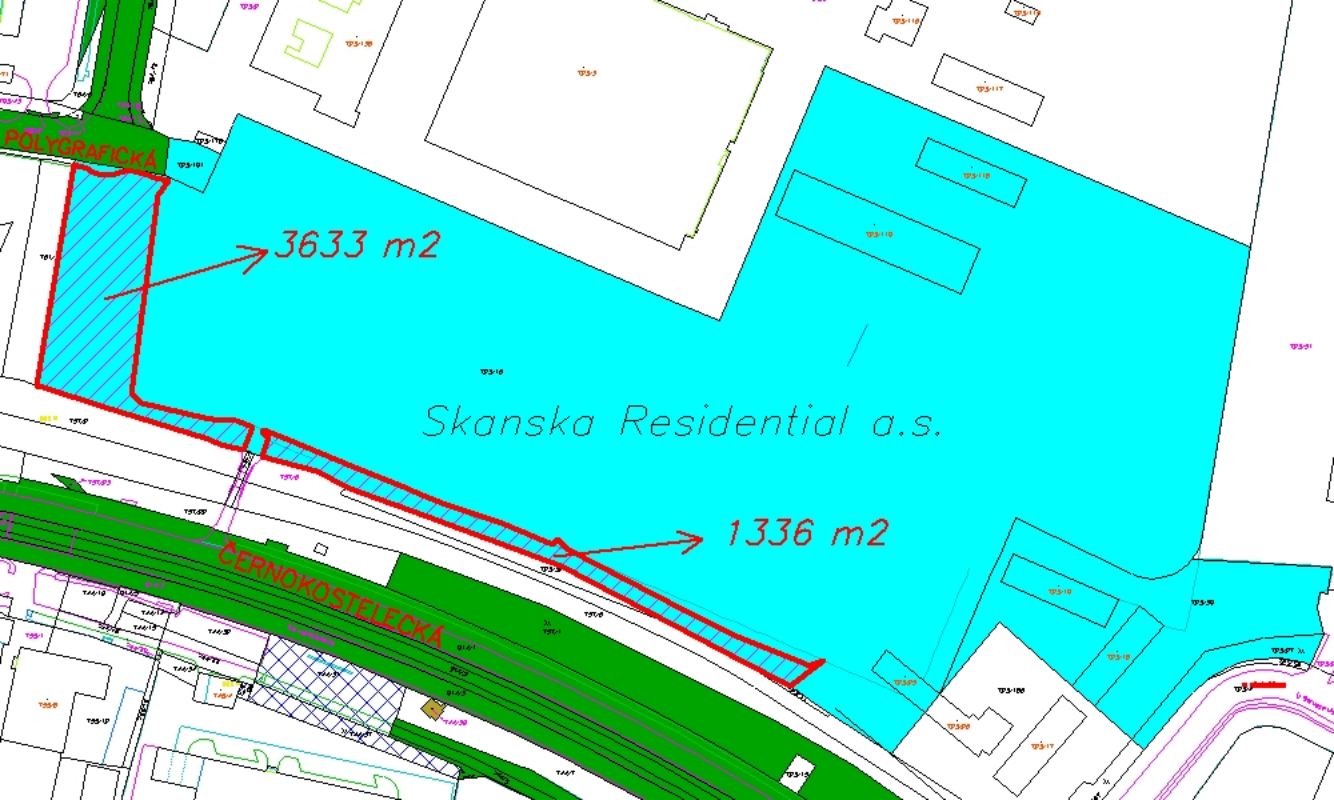
POLYGRAFICKÁ

3633 m²

Skanska Residential a.s.

1336 m²

ČERNOKOSTELECKÁ



POLYGRAFICKÁ

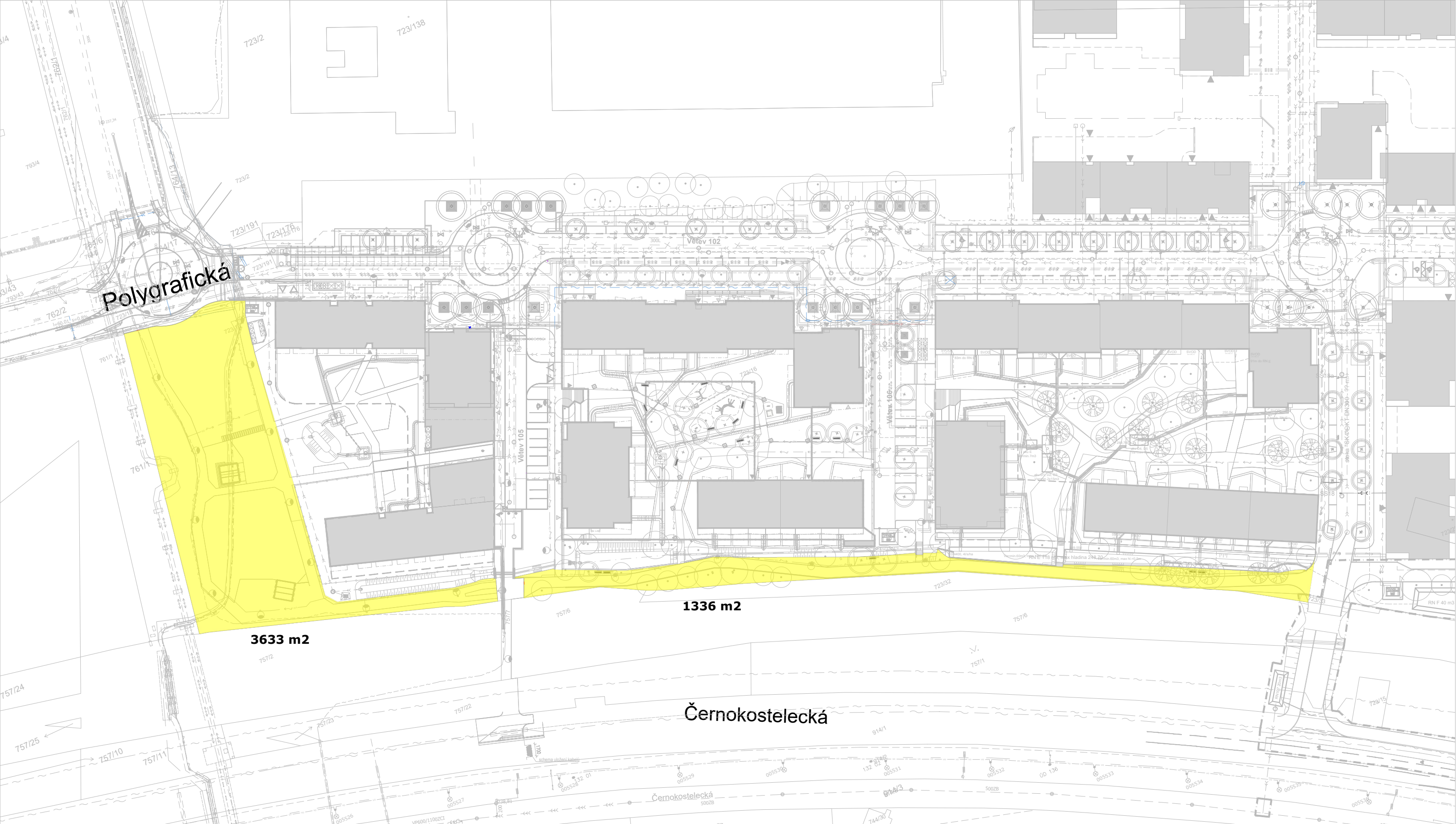
3633 m²

Skanska Residential a.s.

1336 m²

ČERNOKOSTELECKÁ





Polygrafická

3633 m2

1336 m2

Černokostecká

NÁZEV | DESCRIPTION

Malešice - Polygrafická HABITAT

PARK A CYKLOSTEZKA

pro SKANSKA

10.11.2025 1:1000 **001** 00

DATUM | DATE MĚŘÍTKO | SCALE Č. PRÍL. | ATTACH. NO. REVIZE | REVISION