

Informace o jednotce

Číslo jednotky	1193/21
Typ jednotky:	jednotka vymezená podle zákona o vlastnictví bytů
Způsob využití:	byt
Budova:	č.p. 1191, 1192, 1193, 1194
Katastrální území:	Vršovice [732257]
Číslo LV:	9301
Podíl na společných částech:	538/50418

Vlastníci, jiní oprávnění

Vlastnické právo	Podíl
HLAVNÍ MĚSTO PRAHA, Mariánské náměstí 2/2, Staré Město, 11000 Praha 1	
Svěřená správa nemovitostí ve vlastnictví obce	Podíl
Městská část Praha 10, Vinohradská 3218/169, Strašnice, 10000 Praha 10	

Způsob ochrany nemovitosti

Název
památkově chráněné území

Omezení vlastnického práva

Nejsou evidována žádná omezení.

Jiné zápisy

Nejsou evidovány žádné jiné zápisy.

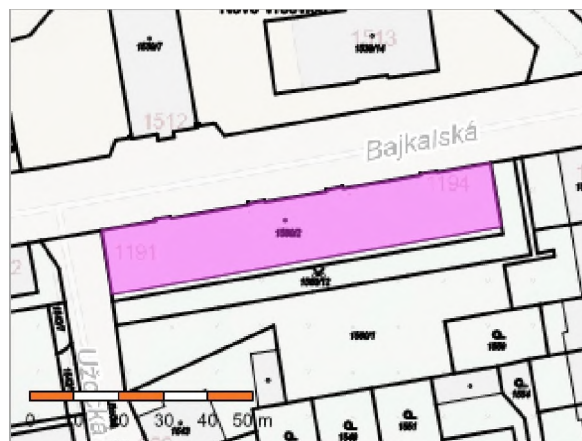
 Řízení, v rámci kterých byl k nemovitosti zapsán cenový údaj (celkem 0)

Nemovitost je v územním obvodu, kde státní správu katastru nemovitostí ČR vykonává [Katastrální úřad pro hlavní město Prahu, Katastrální pracoviště Praha](#)

Zobrazené údaje mají informativní charakter. Platnost dat k 12.06.2025 09:00.

Informace o stavbě

Stavba:	č. p. 1191, 1192, 1193, 1194
Obec:	Praha [554782] ↗
Část obce:	Vršovice [490237] ↗
Katastrální území:	Vršovice [732257]
Číslo LV:	9299
Stavba stojí na pozemku:	p. č. 1560/2
Typ stavby:	budova s číslem popisným
Způsob využití:	bytový dům



Vymezené jednotky


[1191/1](#), [1191/2](#), [1191/3](#), [1191/4](#), [1191/5](#), [1191/6](#), [1191/7](#), [1191/8](#), [1191/9](#), [1191/10](#), [1191/11](#), [1191/12](#), [1191/13](#), [1191/14](#), [1191/15](#), [1191/16](#), [1191/17](#), [1191/18](#), [1191/19](#), [1191/20](#), [1191/21](#), [1192/1](#), [1192/2](#), [1192/3](#), [1192/4](#), [1192/5](#), [1192/6](#), [1192/7](#), [1192/8](#), [1192/9](#), [1192/10](#), [1192/11](#), [1192/12](#), [1192/13](#), [1192/14](#), [1192/15](#), [1192/16](#), [1192/17](#), [1192/18](#), [1192/19](#), [1192/20](#), [1192/21](#), [1193/1](#), [1193/2](#), [1193/3](#), [1193/4](#), [1193/5](#), [1193/6](#), [1193/7](#), [1193/8](#), [1193/9](#), [1193/10](#), [1193/11](#), [1193/12](#), [1193/13](#), [1193/14](#), [1193/15](#), [1193/16](#), [1193/17](#), [1193/18](#), [1193/19](#), [1193/20](#), [1193/21](#), [1193/22](#), [1193/23](#), [1194/1](#), [1194/2](#), [1194/3](#), [1194/4](#), [1194/5](#), [1194/6](#), [1194/7](#), [1194/8](#), [1194/9](#), [1194/10](#), [1194/11](#), [1194/12](#), [1194/13](#), [1194/14](#), [1194/15](#), [1194/16](#), [1194/17](#), [1194/18](#), [1194/19](#), [1194/20](#), [1194/21](#), [1194/22](#)

↗ Informace z RÚIAN

Vlastníci, jiní oprávnění

Vlastnické právo	Podíl
	337/50418
	625/50418
	289/25209
	599/50418
	329/50418
	133/16806
	403/25209
	133/16806
	635/50418
575/50418	

	127/16806
	169/25209
	133/16806
	37/5602
	329/50418
	665/50418
	127/16806
	665/50418
	599/50418
	367/25209
HLAVNÍ MĚSTO PRAHA, Mariánské náměstí 2/2, Staré Město, 11000 Praha 1 Jednotka: 1191/20 , 1191/21 , 1192/20 , 1192/21 , 1193/20 , 1193/21 , 1193/22 , 1193/23 , 1194/21 , 1194/22	4240/25209
	55/16806
	589/50418
	215/16806
	403/25209
	575/50418
	635/100836
	635/100836
	665/100836
	665/100836



133/16806

215/16806

104/8403

37/5602


635/50418

403/50418

665/100836

665/100836

403/50418



127/16806


215/16806

104/8403

665/50418

337/50418

169/25209



jednotka: [1192/11](#)

127/16806

403/25209


403/25209

403/25209

329/50418



403/25209



635/50418

403/126045

635/50418

37/5602

215/16806

593/50418

575/50418

599/50418

289/25209

289/25209

1612/126045

337/50418

337/100836

337/100836

80/25209


331/25209

133/16806



169/25209

127/8403

104/8403



403/25209

	575/50418
	169/25209
	589/201672
	589/201672
	403/25209
	589/201672
	589/201672
VÝBĚR REALITY, s.r.o., náměstí Míru 1220/3, Vinohrady, 12000 Praha 2 Jednotka: 1191/4	37/5602
	599/50418
	289/25209
	289/25209
	104/8403
	589/50418
	127/16806
Svěřená správa nemovitostí ve vlastnictví obce	329/50418
Městská část Praha 10, Vinohradská 3218/169, Strašnice, 10000 Praha 10 Jednotka: 1191/20 , 1191/21 , 1192/20 , 1192/21 , 1193/20 , 1193/21 , 1193/22 , 1193/23 , 1194/21 , 1194/22	Podíl 4240/25209

Způsob ochrany nemovitosti

Název

památkově chráněné území

Omezení vlastnického práva

Typ

Upozornění: Omezení a jiné zápisy vztahující se ke spoluvlastníkům se zobrazují u příslušných jednotek

Jiné zápisy

Typ

Upozornění: Omezení a jiné zápisy vztahující se ke spoluvlastníkům se zobrazují u příslušných jednotek

Vlastnictví jednotek

↗ Řízení, v rámci kterých byl k nemovitosti zapsán cenový údaj (celkem 0)

↗ Seznam jednotek, ke kterým byl zapsán cenový údaj (celkem 23)

Nemovitost je v územním obvodu, kde státní správu katastru nemovitostí ČR vykonává [Katastrální úřad pro hlavní město Prahu, Katastrální pracoviště Praha](#) ↗

Zobrazené údaje mají informativní charakter. Platnost dat k 12.06.2025 09:00.