

Informace o jednotce

Číslo jednotky	1193/22
Typ jednotky:	jednotka vymezená podle zákona o vlastnictví bytů
Způsob využití:	byt
Budova:	č. p. 1191, 1192, 1193, 1194
Katastrální území:	Vršovice [732257]
Číslo LV:	9301
Podíl na společných částech:	555/50418

Vlastníci, jiní oprávnění

Vlastnické právo	Podíl
HLAVNÍ MĚSTO PRAHA, Mariánské náměstí 2/2, Staré Město, 11000 Praha 1	
Svěřená správa nemovitostí ve vlastnictví obce	Podíl
Městská část Praha 10, Vinohradská 3218/169, Strašnice, 10000 Praha 10	

Způsob ochrany nemovitosti

Název
památkově chráněné území

Omezení vlastnického práva

Nejsou evidována žádná omezení.

Jiné zápisy

Nejsou evidovány žádné jiné zápisy.

 Řízení, v rámci kterých byl k nemovitosti zapsán cenový údaj (celkem 0)

Nemovitost je v územním obvodu, kde státní správu katastru nemovitostí ČR vykonává [Katastrální úřad pro hlavní město Prahu, Katastrální pracoviště Praha](#)

Zobrazené údaje mají informativní charakter. Platnost dat k 05.02.2025 08:00.

Informace o stavbě

Stavba:	č. p. 1191, 1192, 1193, 1194
Obec:	Praha [554782]
Část obce:	Vršovice [490237]
Katastrální území:	Vršovice [732257]
Číslo LV:	9299
Stavba stojí na pozemku:	p. č. 1560/2
Typ stavby:	budova s číslem popisným
Způsob využití:	bytový dům



Vymezené jednotky

[1191/1](#), [1191/2](#), [1191/3](#), [1191/4](#), [1191/5](#), [1191/6](#), [1191/7](#), [1191/8](#), [1191/9](#), [1191/10](#), [1191/11](#), [1191/12](#), [1191/13](#), [1191/14](#),
[1191/15](#), [1191/16](#), [1191/17](#), [1191/18](#), [1191/19](#), [1191/20](#), [1191/21](#), [1192/1](#), [1192/2](#), [1192/3](#), [1192/4](#), [1192/5](#), [1192/6](#), [1192/7](#),
[1192/8](#), [1192/9](#), [1192/10](#), [1192/11](#), [1192/12](#), [1192/13](#), [1192/14](#), [1192/15](#), [1192/16](#), [1192/17](#), [1192/18](#), [1192/19](#), [1192/20](#),
[1192/21](#), [1193/1](#), [1193/2](#), [1193/3](#), [1193/4](#), [1193/5](#), [1193/6](#), [1193/7](#), [1193/8](#), [1193/9](#), [1193/10](#), [1193/11](#), [1193/12](#), [1193/13](#),
[1193/14](#), [1193/15](#), [1193/16](#), [1193/17](#), [1193/18](#), [1193/19](#), [1193/20](#), [1193/21](#), [1193/22](#), [1193/23](#), [1194/1](#), [1194/2](#), [1194/3](#),
[1194/4](#), [1194/5](#), [1194/6](#), [1194/7](#), [1194/8](#), [1194/9](#), [1194/10](#), [1194/11](#), [1194/12](#), [1194/13](#), [1194/14](#), [1194/15](#), [1194/16](#), [1194/17](#),
[1194/18](#), [1194/19](#), [1194/20](#), [1194/21](#), [1194/22](#)

[Informace z RÚIAN](#)

Vlastníci, jiní oprávnění

Vlastnické právo	Podíl
[REDACTED]	337/50418
[REDACTED]	625/50418
[REDACTED]	289/25209
[REDACTED]	599/50418
[REDACTED]	329/50418
[REDACTED]	133/16806
[REDACTED]	403/25209
[REDACTED]	133/16806
[REDACTED]	635/50418
[REDACTED]	575/50418



127/16806

169/25209

133/16806

37/5602



329/50418

665/50418

127/16806

665/50418


599/50418

367/25209

HLAVNÍ MĚSTO PRAHA, Mariánské náměstí 2/2, Staré Město, 11000 Praha 1

Jednotka: [1191/20](#), [1191/21](#), [1192/20](#), [1192/21](#), [1193/20](#), [1193/21](#), [1193/22](#), [1193/23](#), [1194/21](#), [1194/22](#)

4240/25209



55/16806

589/50418

215/16806

403/25209

575/50418

635/100836

635/100836


Jednotka: [1197/11](#)



665/100836

665/100836

	133/16806
	215/16806
	104/8403
	37/5602
	635/50418
	403/50418
	665/100836
	403/50418
	665/100836
	127/16806
	215/16806
	104/8403
	665/50418
	337/50418
	169/25209
	127/16806
	403/25209
	403/25209
	403/25209
	403/25209
	329/50418
	403/25209
	



635/50418

403/126045

635/50418

37/5602

215/16806

593/50418



575/50418

599/50418


289/25209

289/25209

1612/126045

337/50418

337/100836



337/100836

80/25209


331/25209

133/16806

169/25209

127/8403

104/8403



403/25209

	575/50418
	169/25209
	589/50418
	403/25209
	37/5602
VÝBĚR REALITY, s.r.o., náměstí Míru 1220/3, Vinohrady, 12000 Praha 2 Jednotka: 1191/4	599/50418
	289/25209
	289/25209
	104/8403
	589/50418
	127/16806
Svěřená správa nemovitostí ve vlastnictví obce	Podíl
Městská část Praha 10, Vinohradská 3218/169, Strašnice, 10000 Praha 10 Jednotka: 1191/20 , 1191/21 , 1192/20 , 1192/21 , 1193/20 , 1193/21 , 1193/22 , 1193/23 , 1194/21 , 1194/22	4240/25209

Způsob ochrany nemovitosti

Název

památkově chráněné území

Omezení vlastnického práva

Typ

Upozornění: Omezení a jiné zápisy vztahující se ke spoluvlastníkům se zobrazují u příslušných jednotek

Jiné zápisy

Typ

Upozornění: Omezení a jiné zápisy vztahující se ke spoluvlastníkům se zobrazují u příslušných jednotek

Vlastnictví jednotek

Řízení, v rámci kterých byl k nemovitosti zapsán cenový údaj (celkem 0)

Seznam jednotek, ke kterým byl zapsán cenový údaj (celkem 23)

05.02.25 9:52

Informace o stavbě | Nahlížení do katastru nemovitostí

Nemovitost je v územním obvodu, kde státní správu katastru nemovitostí ČR vykonává [Katastrální úřad pro hlavní město Prahu, Katastrální pracoviště Praha](#) 

Zobrazené údaje mají informativní charakter. Platnost dat k 05.02.2025 08:00.

© 2004 - 2025 [Český úřad zeměměřický a katastrální](#) 

Verze 6.7.1 b0 [WWW6]  [RSS](#)

Informace o jednotce

Číslo jednotky	1064/7
Typ jednotky:	jednotka vymezená podle zákona o vlastnictví bytů
Způsob využití:	byt
Budova:	č. p. 1064, 1065, 1066, 1067
Katastrální území:	Vršovice [732257]
Číslo LV:	9367
Podíl na společných částech:	793/57637

Vlastníci, jiní oprávnění

Vlastnické právo	Podíl
HLAVNÍ MĚSTO PRAHA, Mariánské náměstí 2/2, Staré Město, 11000 Praha 1	
Svěřená správa nemovitostí ve vlastnictví obce	Podíl
Městská část Praha 10, Vinohradská 3218/169, Strašnice, 10000 Praha 10	

Způsob ochrany nemovitosti

Název
památkově chráněné území

Omezení vlastnického práva

Nejsou evidována žádná omezení.

Jiné zápisy

Nejsou evidovány žádné jiné zápisy.

- Řízení, v rámci kterých byl k nemovitosti zapsán cenový údaj (celkem 0)

Nemovitost je v územním obvodu, kde státní správu katastru nemovitostí ČR vykonává [Katastrální úřad pro hlavní město Prahu, Katastrální pracoviště Praha](#)

Zobrazené údaje mají informativní charakter. Platnost dat k 05.02.2025 08:00.

Informace o stavbě

Stavba:	č. p. 1064, 1065, 1066, 1067
Obec:	Praha [554782]
Část obce:	Vršovice [490237]
Katastrální území:	Vršovice [732257]
Číslo LV:	9364
Stavba stojí na pozemku:	p. č. 1847/2
Typ stavby:	budova s číslem popisným
Způsob využití:	bytový dům

Vymezené jednotky

[1064/1](#), [1064/2](#), [1064/3](#), [1064/4](#), [1064/5](#), [1064/6](#), [1064/7](#), [1064/8](#), [1064/9](#), [1064/10](#), [1064/11](#), [1064/12](#), [1064/13](#), [1064/14](#), [1064/15](#), [1064/16](#), [1064/17](#), [1064/18](#), [1064/19](#), [1064/20](#), [1064/21](#), [1064/22](#), [1064/23](#), [1064/24](#), [1064/25](#), [1064/26](#), [1064/27](#), [1064/28](#), [1065/1](#), [1065/2](#), [1065/3](#), [1065/4](#), [1065/5](#), [1065/6](#), [1065/7](#), [1065/8](#), [1065/9](#), [1065/10](#), [1065/11](#), [1065/12](#), [1065/13](#), [1065/14](#), [1065/15](#), [1065/16](#), [1065/17](#), [1065/18](#), [1065/19](#), [1065/20](#), [1065/21](#), [1065/22](#), [1065/23](#), [1065/24](#), [1065/25](#), [1065/26](#), [1065/27](#), [1065/28](#), [1065/29](#), [1065/30](#), [1066/1](#), [1066/2](#), [1066/3](#), [1066/4](#), [1066/5](#), [1066/6](#), [1066/7](#), [1066/8](#), [1066/9](#), [1066/10](#), [1066/11](#), [1066/12](#), [1066/13](#), [1066/14](#), [1066/15](#), [1066/16](#), [1066/17](#), [1066/18](#), [1066/19](#), [1066/20](#), [1066/21](#), [1066/22](#), [1066/23](#), [1066/24](#), [1066/25](#), [1066/26](#), [1066/27](#), [1066/28](#), [1066/29](#), [1066/30](#), [1067/1](#), [1067/2](#), [1067/3](#), [1067/4](#), [1067/5](#), [1067/6](#), [1067/7](#), [1067/8](#), [1067/9](#), [1067/10](#), [1067/11](#), [1067/12](#), [1067/13](#)

Informace z RÚIAN

Vlastníci, jiní oprávnění

Vlastnické právo	Podíl
	619/57637
	278/57637
	576/57637
	592/57637
	573/57637
	163/57637
	619/57637
	619/57637
	592/57637

Bokeria Asja, Vysočanská 236/99, Střížkov, 19000 Praha 9



163/57637

163/57637


793/57637

592/57637

573/57637

569/57637

609/57637



163/57637

296/57637


619/57637

619/57637

619/57637

619/57637

793/57637



592/57637

619/57637

576/57637

163/57637



163/57637

619/57637

HLAVNÍ MĚSTO PRAHA, Mariánské náměstí 2/2, Staré Město, 11000 Praha 1

Jednotka: [1064/7](#), [1066/16](#)

1385/57637



163/57637

573/57637

592/57637

619/57637

163/57637

619/57637



793/57637

543/57637

619/57637

619/57637

592/57637

592/57637



592/57637

592/57637

573/57637

576/57637

793/57637

592/57637

592/57637





592/57637

664/57637

619/57637



Jednotka: [1065/4](#)



592/57637

573/57637

592/57637

163/57637

793/57637

163/57637

619/57637

592/57637

619/57637

576/57637

278/57637

163/57637

782/57637

793/57637

592/57637

296/57637

793/57637

793/57637

619/57637

592/57637

619/57637

619/115274




619/115274

576/57637

592/57637

793/57637

592/57637




619/57637

592/57637

592/57637

576/57637



592/57637

619/115274


619/115274

592/57637

619/57637

793/57637

592/57637



619/57637

573/57637

619/57637

592/57637

	619/57637
	793/57637
	592/57637
	619/57637
	296/57637
	296/57637
	619/57637
	592/57637
	619/57637
	619/57637
	592/57637
	619/57637
	619/57637
Svěřená správa nemovitostí ve vlastnictví obce	Podíl
Městská část Praha 10, Vinohradská 3218/169, Strašnice, 10000 Praha 10	1385/57637
Jednotka: 1064/7 , 1066/16	

Způsob ochrany nemovitosti

Název

památkově chráněné území

Omezení vlastnického práva

Typ

Upozornění: Omezení a jiné zápisy vztahující se ke spoluvlastníkům se zobrazují u příslušných jednotek

Jiné zápisy

Typ

Upozornění: Omezení a jiné zápisy vztahující se ke spoluvlastníkům se zobrazují u příslušných jednotek

Vlastnictví jednotek

Řízení, v rámci kterých byl k nemovitosti zapsán cenový údaj (celkem 0)

Seznam jednotek, ke kterým byl zapsán cenový údaj (celkem 30)

Nemovitost je v územním obvodu, kde státní správu katastru nemovitostí ČR vykonává [Katastrální úřad pro hlavní město Prahu, Katastrální pracoviště Praha](#)

Zobrazené údaje mají informativní charakter. Platnost dat k 05.02.2025 08:00.

