

Příloha č. 2 – mapové podklady


Katastrální mapa s vyznačením řešeného území a vlastnických vztahů



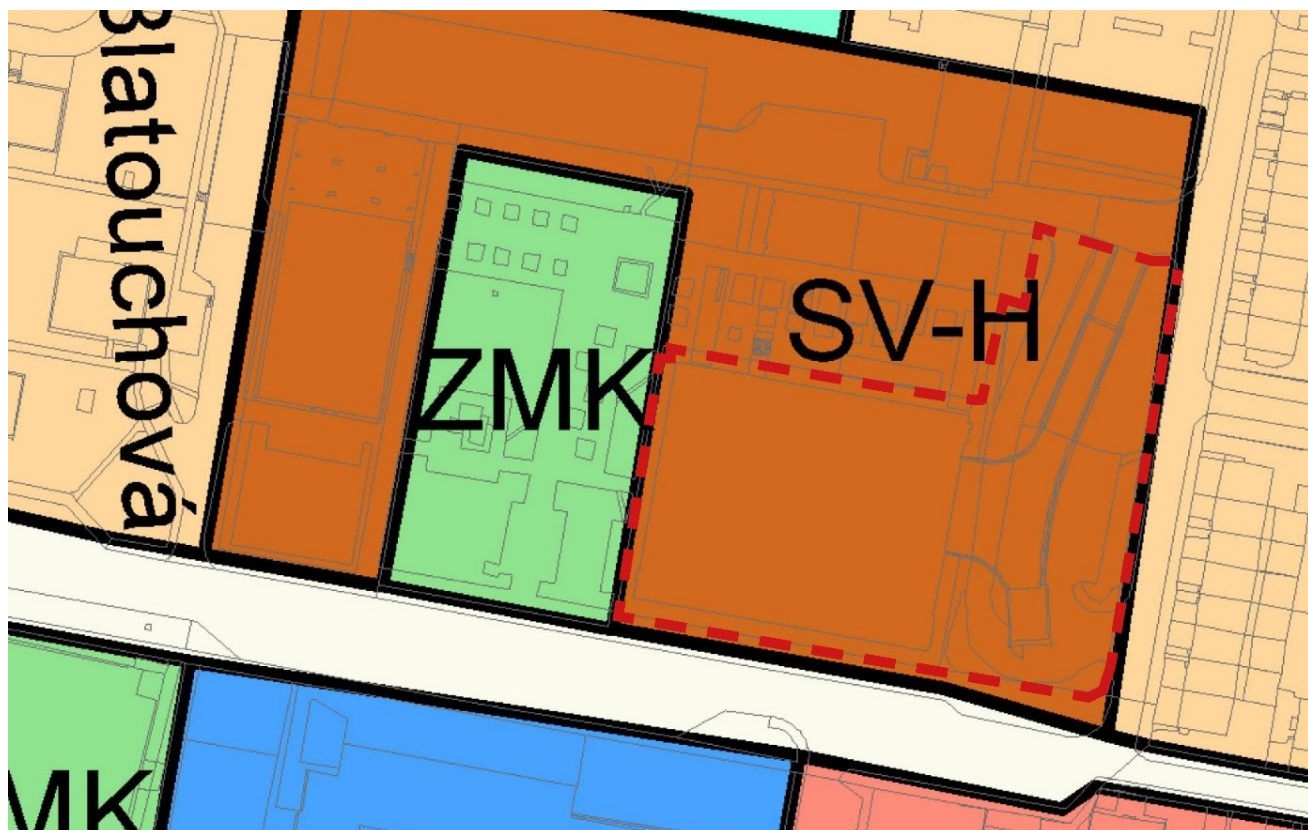
Legenda  řešené území záměru

Ortofotomapa



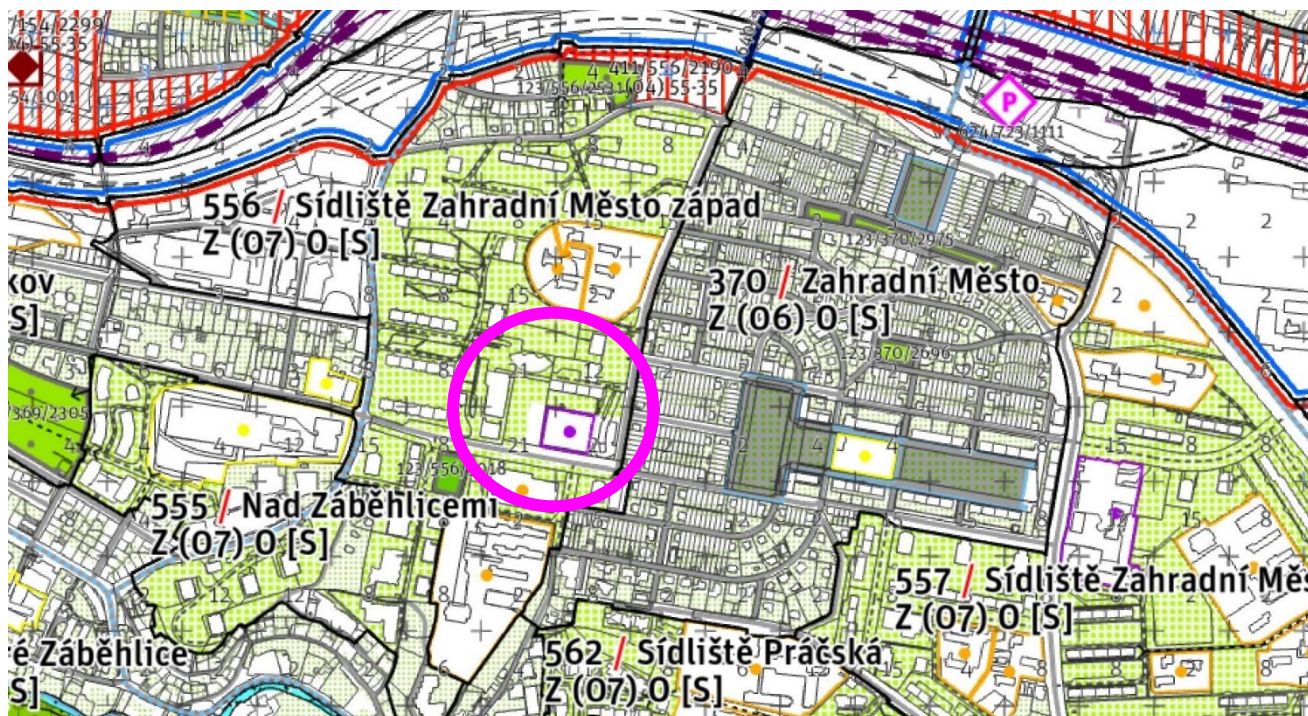
Legenda  řešené území záměru

Územní plán sídelního útvaru hl. m. Prahy



Legenda - - - řešené území záměru

Návrh Metropolitního plánu



Legenda ● vyznačení umístění záměru

Generel veřejných prostranství Prahy 10



Legenda ● vyznačení umístění záměru