

## Příloha č. 1 – mapové podklady

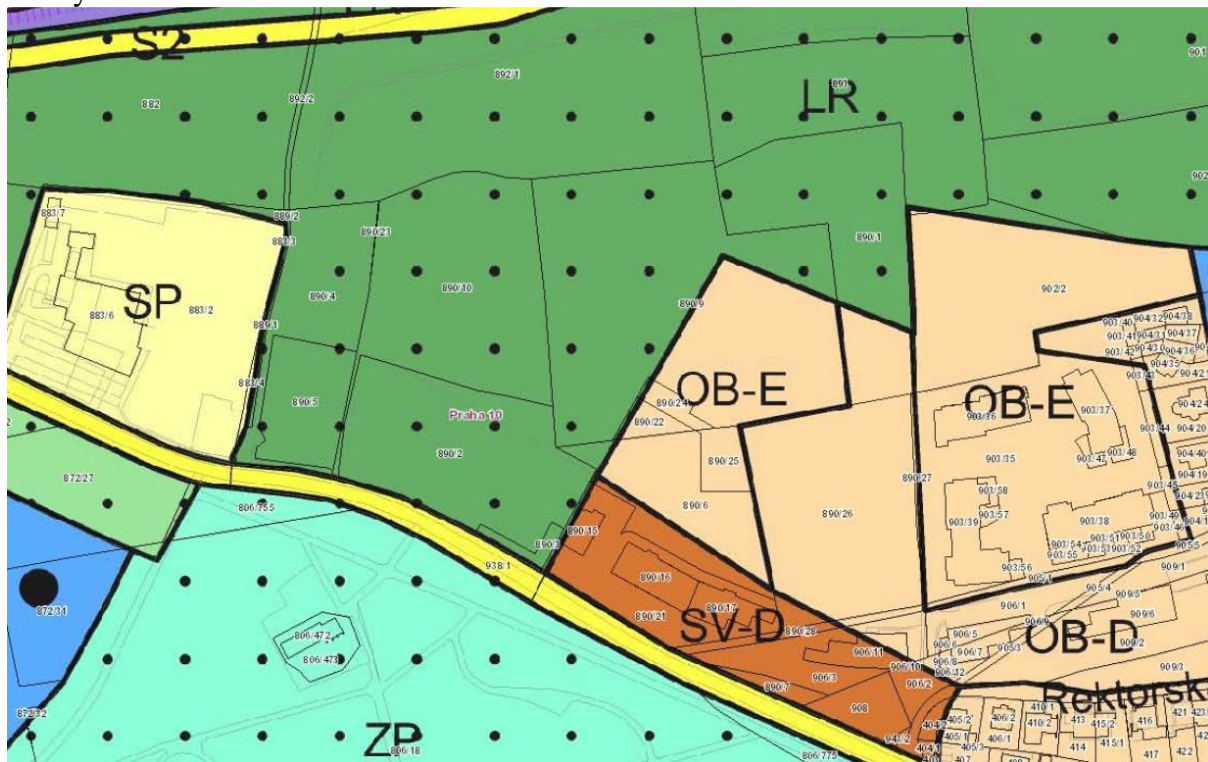
## Ortofotomapa



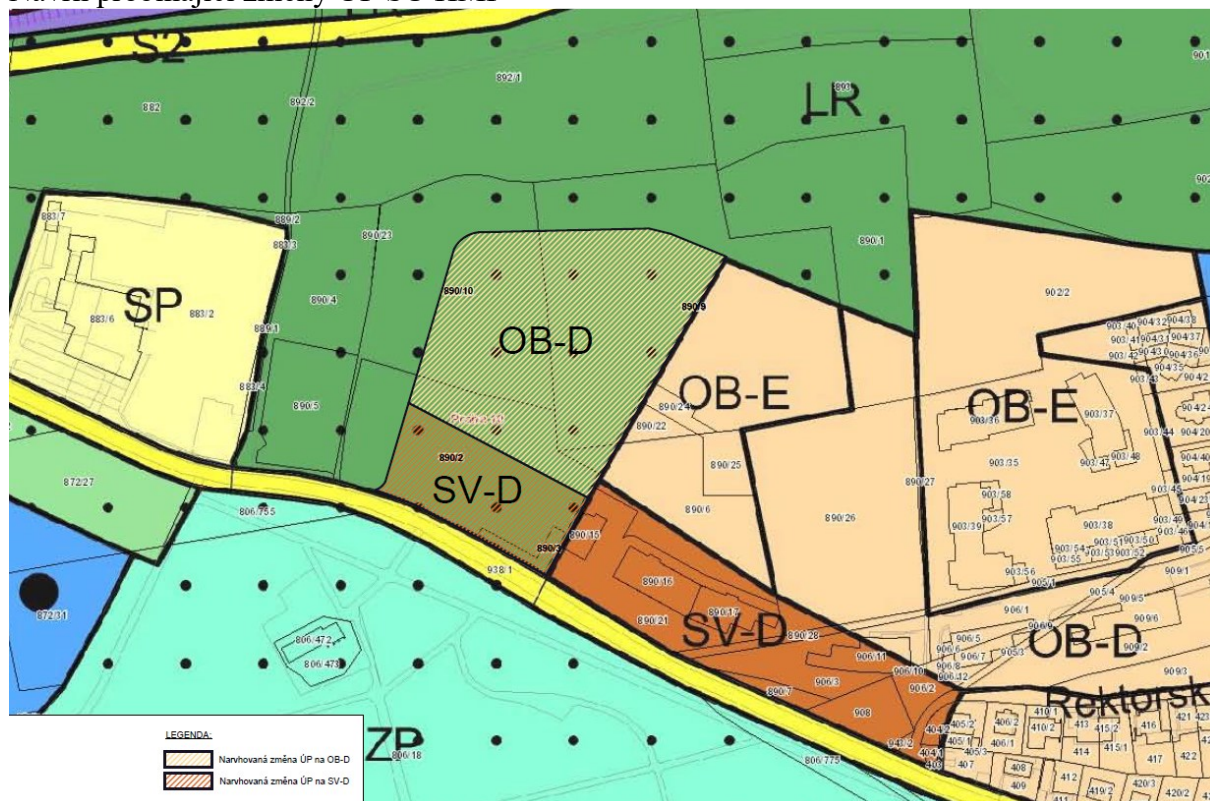
Legenda: ||||| vyznačení předmětných pozemků v probíhající změně ÚP SÚ HMP

Legenda: == vyznačení předmětných pozemků v aktualizaci podkladů ke změně ÚP SÚ HMP

## Platný ÚP SÚ HMP

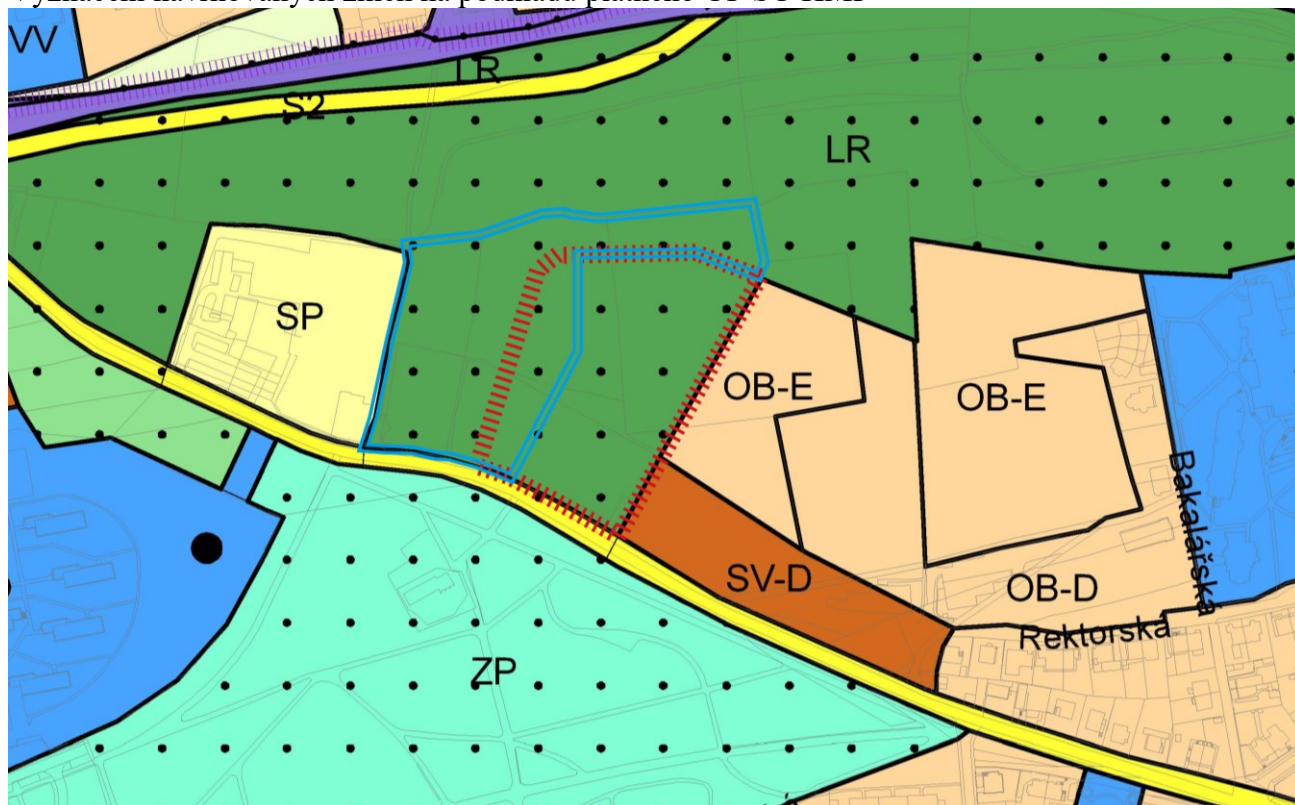


## Návrh probíhající změny ÚP SÚ HMP





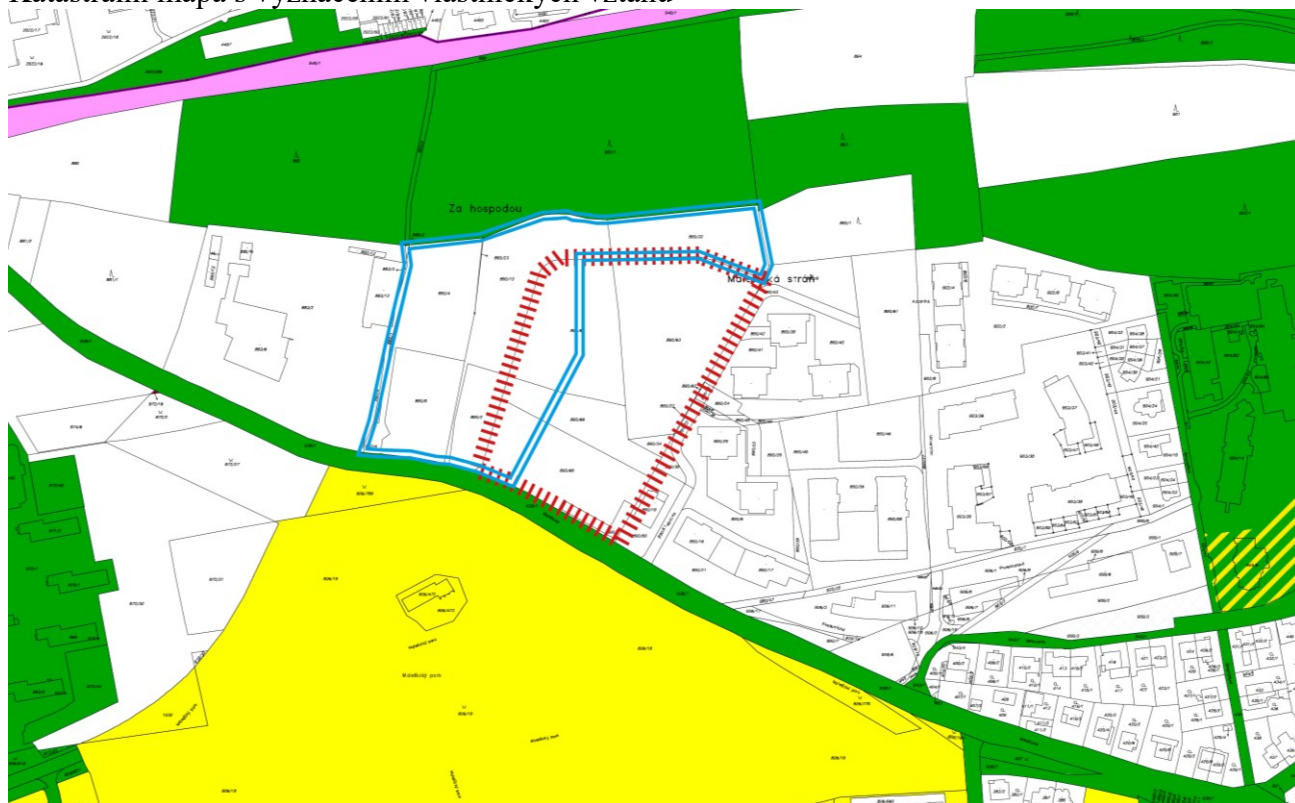
Vyznačení navrhovaných změn na podkladu platného ÚP SÚ HMP



Legenda: ||||| vyznačení předmětných pozemků v probíhající změně ÚP SÚ HMP

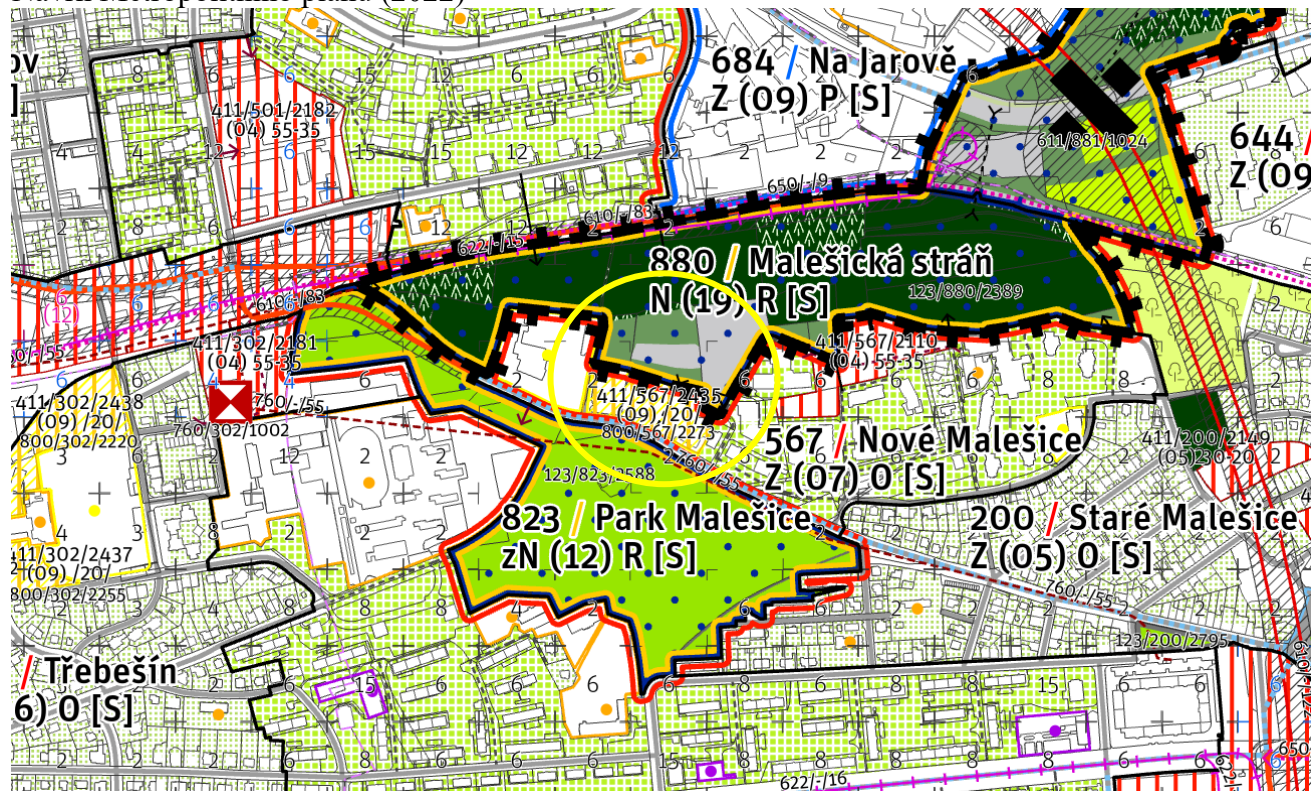
Legenda: — vyznačení předmětných pozemků v aktualizaci podkladů ke změně ÚP SÚ HMP


Katastrální mapa s vyznačením vlastnických vztahů





## Návrh Metropolitního plánu (2022)



Legenda:  vyznačení umístění předmětných pozemků

## Výřez z hlavního výkresu GVP

