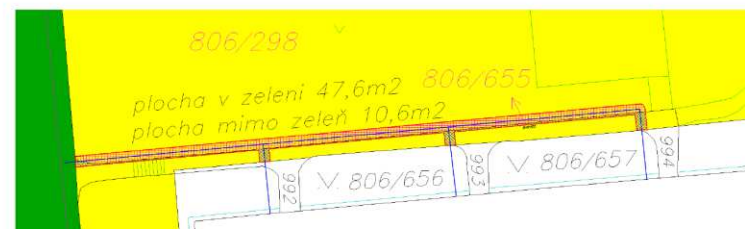
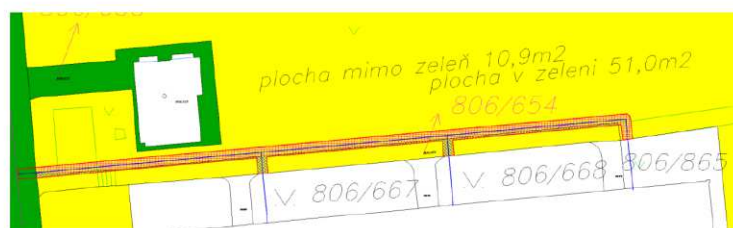
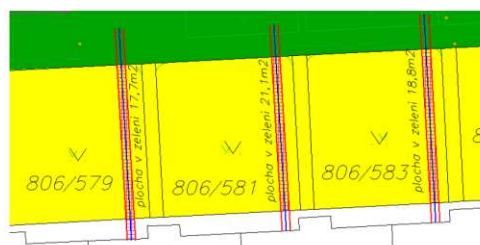
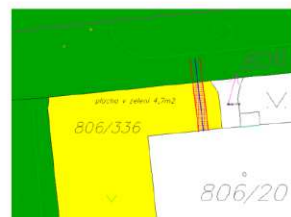
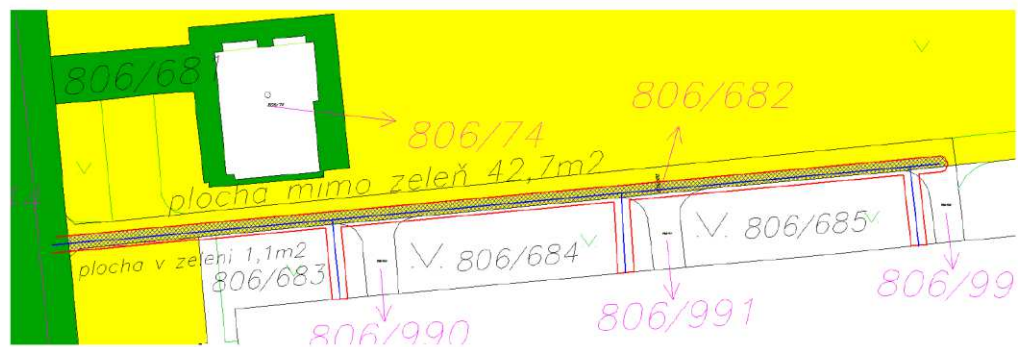
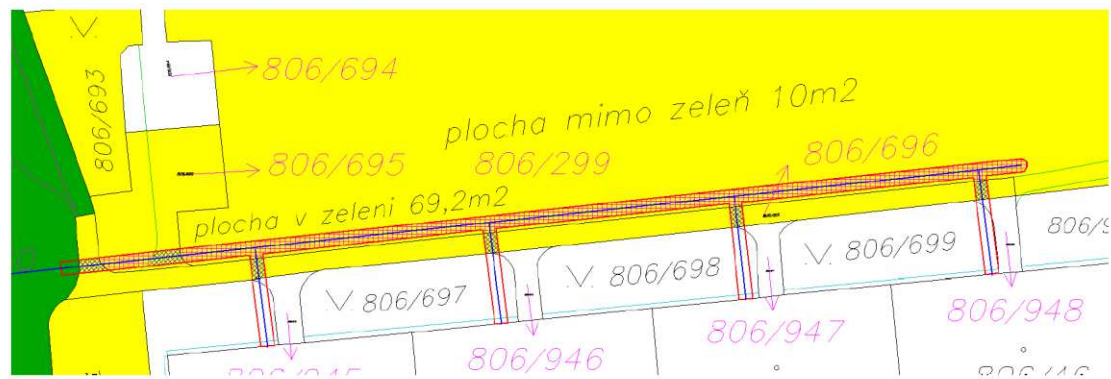
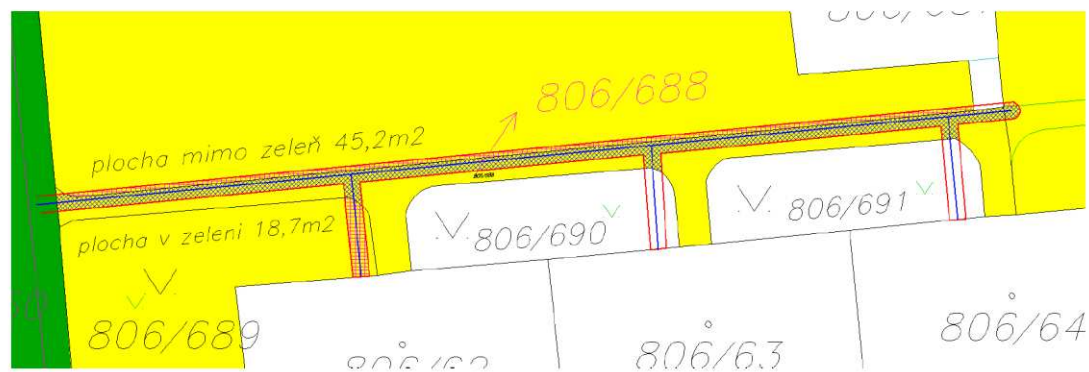


## Příloha č. 4 – přehled dotčených pozemků + výpočet zálohy

## POLYGON A







## Návrh ocenění věcného břemene

## Stavba:

výstavba podzemního vedení veřejné telekomunikační  
sítě - optické sítě, v lokalitě Praha – Malešice a Strašnice

## Investor:

T-Mobile Czech Republic, a.s.

	POLYGON A	
zeleně		
D=	675,7	Ochranné pásmo zasahuje plochou 675,7 m2 do zelené plochy. Při šířce ochranného pásma 1m, je délka trasy v zeleni 675,7m. Koeficient Kt je v zelených plochách (zelené plochy a pásy v ulicích) mezi 1 - 25, zde byl použitý Kt ve výši 10.
C <sub>bm</sub> =	100	
S=	1	
K <sub>t</sub> =	10	
C <sub>vb</sub> =	1013550	C <sub>vb</sub> = D x C <sub>bm</sub> x (1 + S/2) x K <sub>t</sub>

POLYGON A		
chodník		
D=	539	Ochranné pásmo zasahuje plochou 539 m2 do nezelené plochy. Při šířce ochranného pásma 1m, je délka trasy v chodníku 539m. Koeficient Kt je v nezelených plochách minimální (0,1 - 1), zde byl použitý Kt ve výši 1.
C <sub>bm</sub> =	100	
S=	1	
K <sub>t</sub> =	1	
C <sub>vb</sub> =	80850	C <sub>vb</sub> = D x C <sub>bm</sub> x (1 + S/2) x K <sub>t</sub>
celkem	1094400	

ZELENĚ MOMO ZELENĚ

806-25	27,9	32
806-338		
806-338	1,4	47,4
806-26		
806-298		
806-654	119,4	75
806-655		
806-658		
806-299		
806-695	69,2	10
806-696		
806-465		39,5
806-612		
806-631		
806-609	118,7	28,3
806-614		
2244-1		
2244-255		
2244-219	70,7	4,6
2244-173		
2244-209	5,5	
2244-207	6,3	
2244-205	6,3	
2244-203	6,3	
2244-201	6,3	
2244-199	6,3	
2244-173		
2244-227	14,7	62,4
2244-228		
2244-224		
2244-230	4,7	67,7
2244-173		
806-730	27,9	32
806-688		
806-689	18,7	45,2
806-744		
806-682		42,7
806-623	16,8	13
2244-1		
806-336	4,7	
806/349		39,2
806/597	5,4	
806-579		
806-581	57,6	
806-583		
806-596	18,6	
806-573	18,8	
806-575	18,4	
806-577	18	
806-604	7,1	
CELKEM	675,7	539