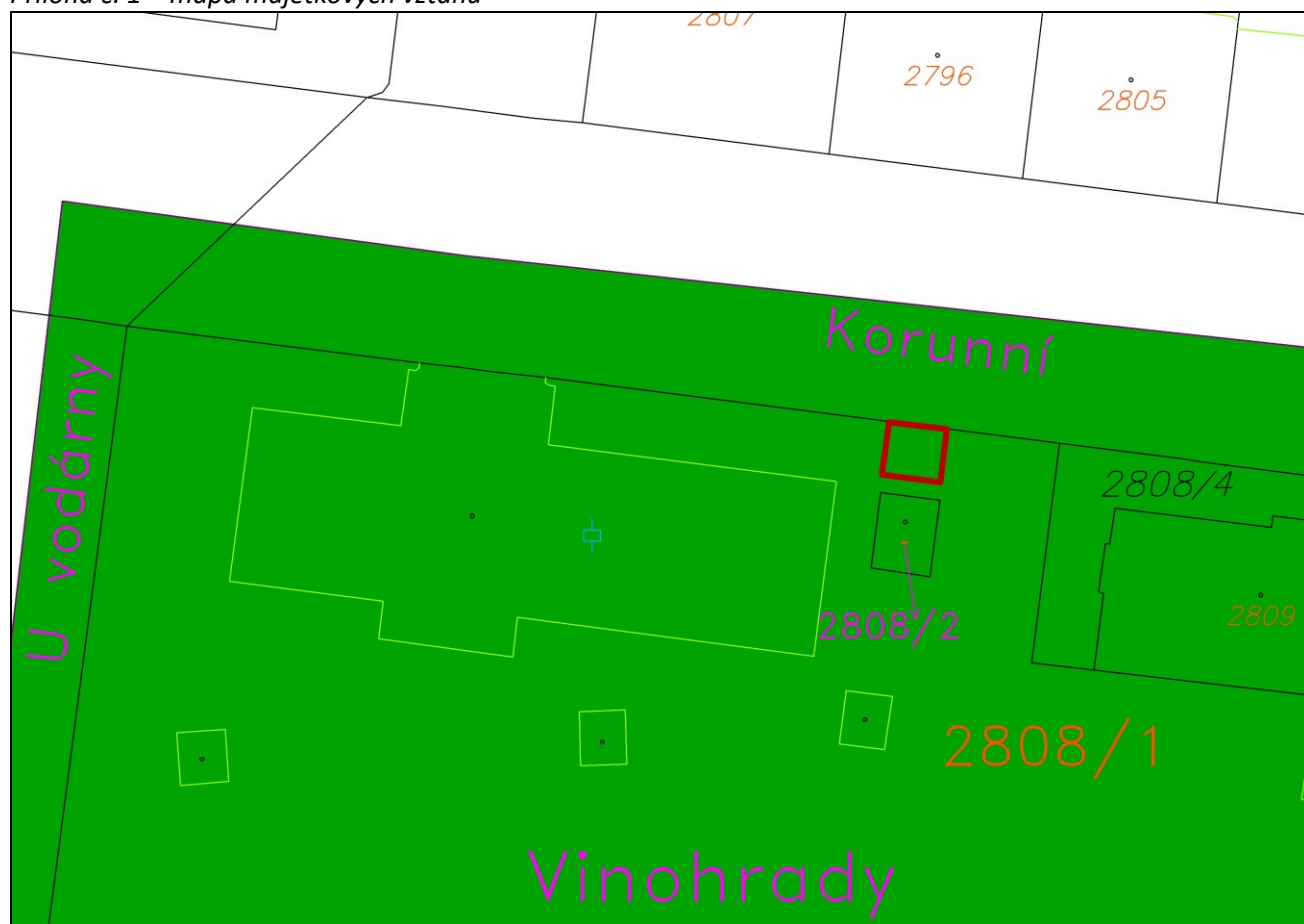




Příloha č. 1 – mapa majetkových vztahů



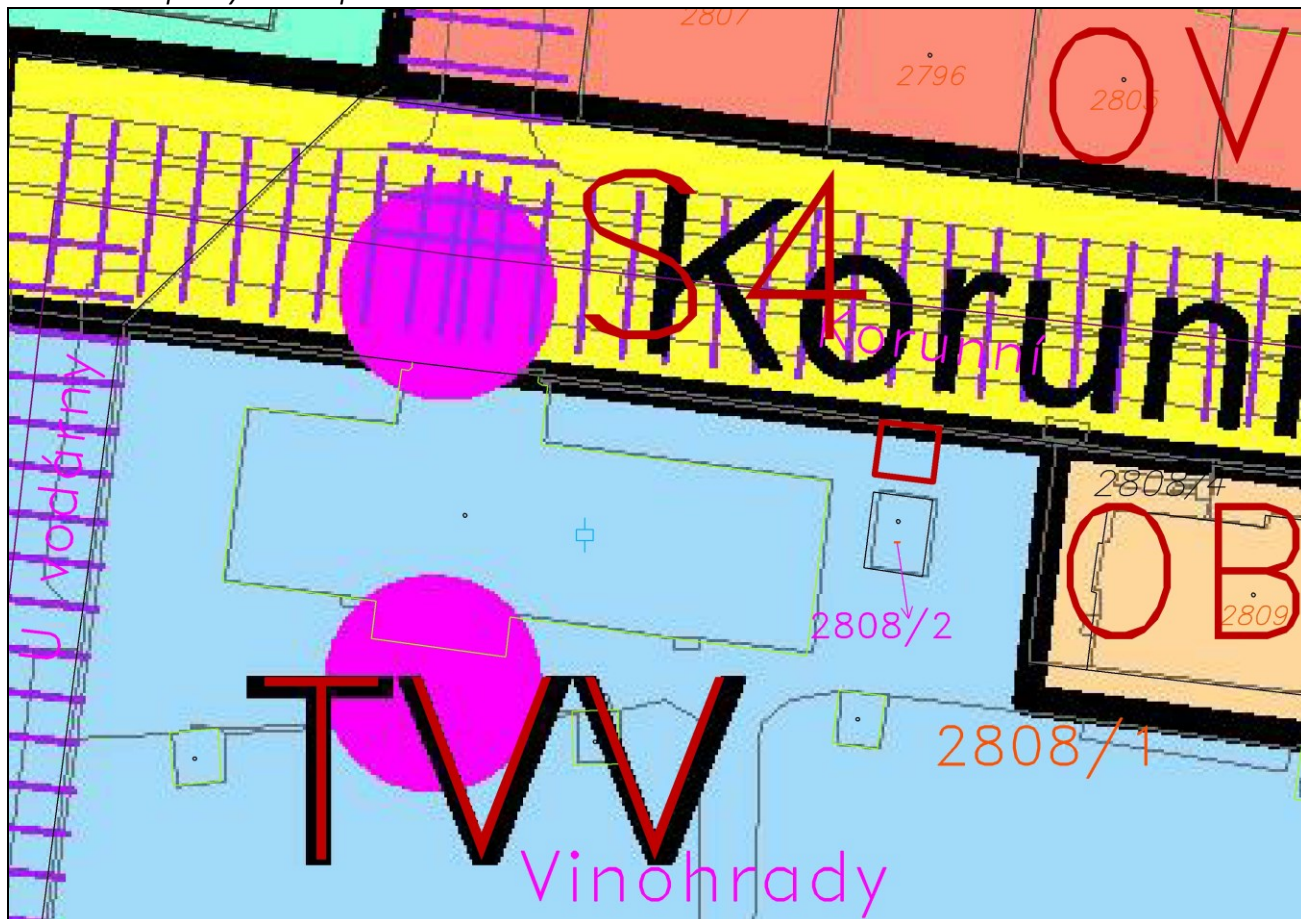
**Legenda:**

-  pozemky hl. m. Prahy
-  požadovaná část pozemku parc. č. 2808/1

Příloha č. 2 – ortofotomapa

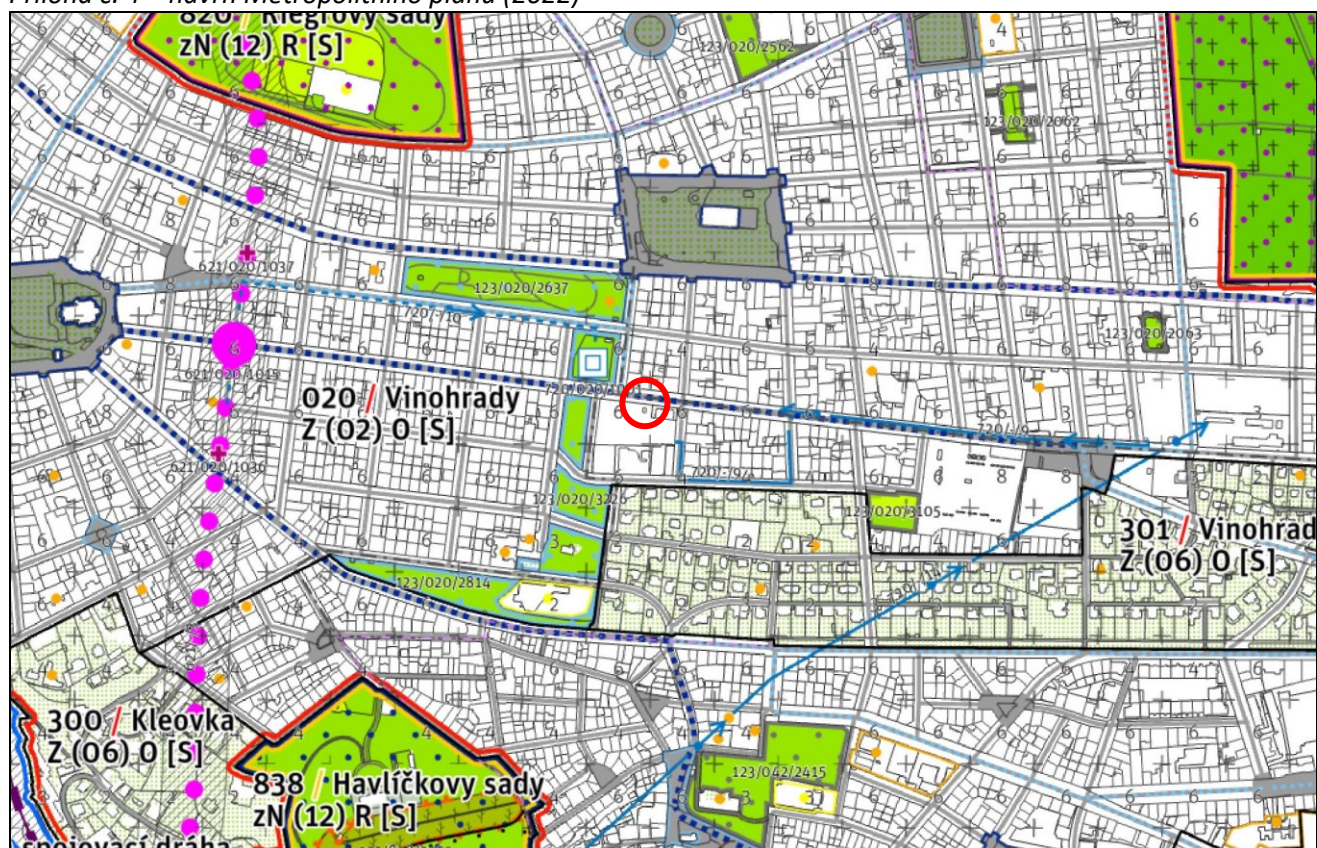



Příloha č. 3 – platný územní plán





Příloha č. 4 – návrh Metropolitního plánu (2022)




Legenda:  vyznačení umístění předmětné části pozemku parc. č. 2808/1 v k. ú. Vinohrady




Příloha č. 5 – Generel veřejných prostranství Prahy 10 (2016)



Legenda:  přibližný zákres předmětné části pozemku parc. č. 2808/1 v k. ú. Vinohrady

Příloha č. 6 – street view řešeného území – pohled z ulice Korunní




Legenda:  přibližný zákres předmětné části pozemku parc. č. 2808/1 v k. ú. Vinohrady



Příloha č. 7 – návrh „Hydropolis Praha“ - vodárenské osvětové centrum – nadhledová vizualizace



Legenda:  přibližný zakres předmětné části pozemku parc. č. 2808/1 v k. ú. Vinohrady

Příloha č. 8 – návrh „Hydropolis Praha“ - vodárenské osvětové centrum – vizualizace

