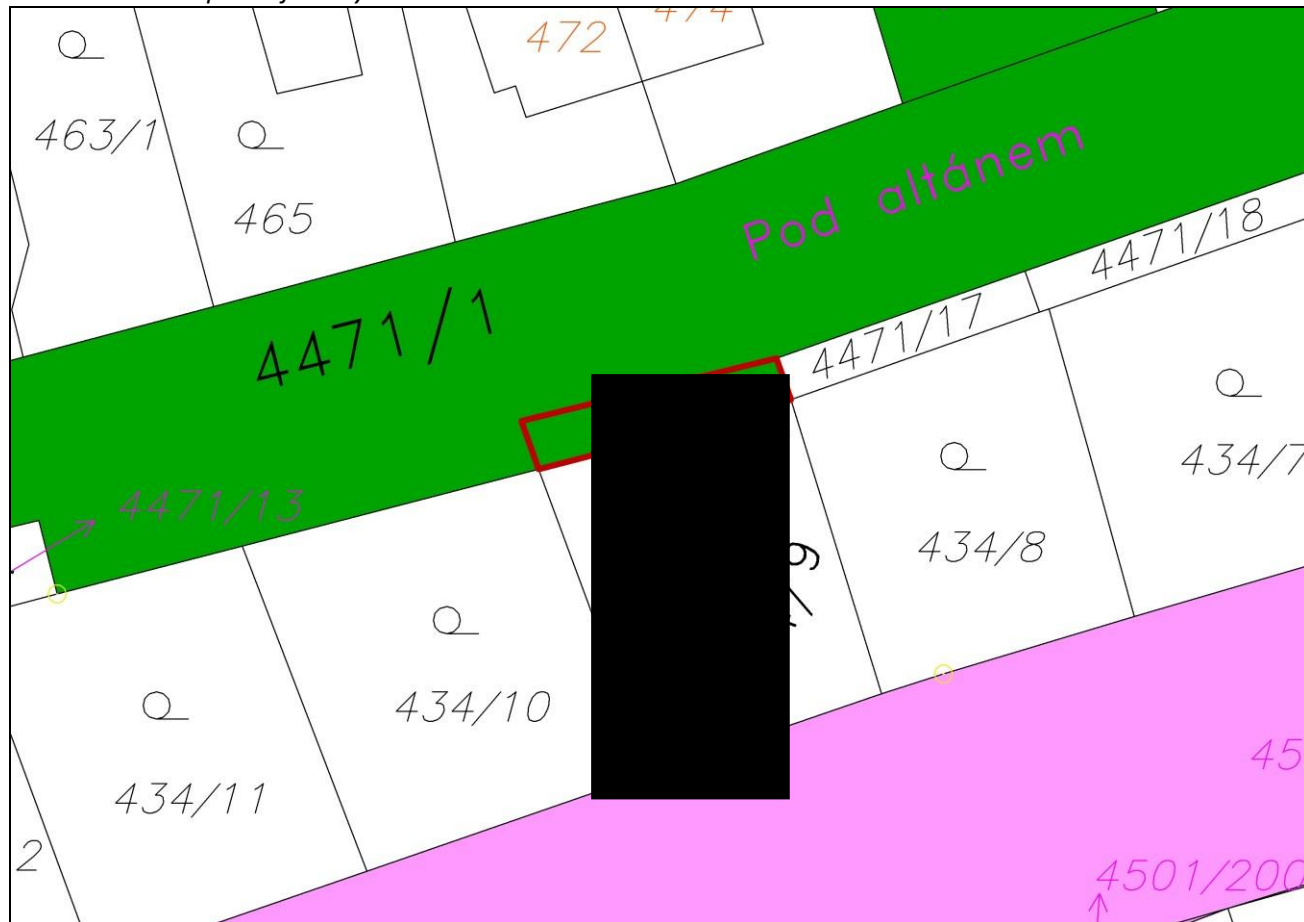





Příloha č. 1 – mapa majetkových vztahů



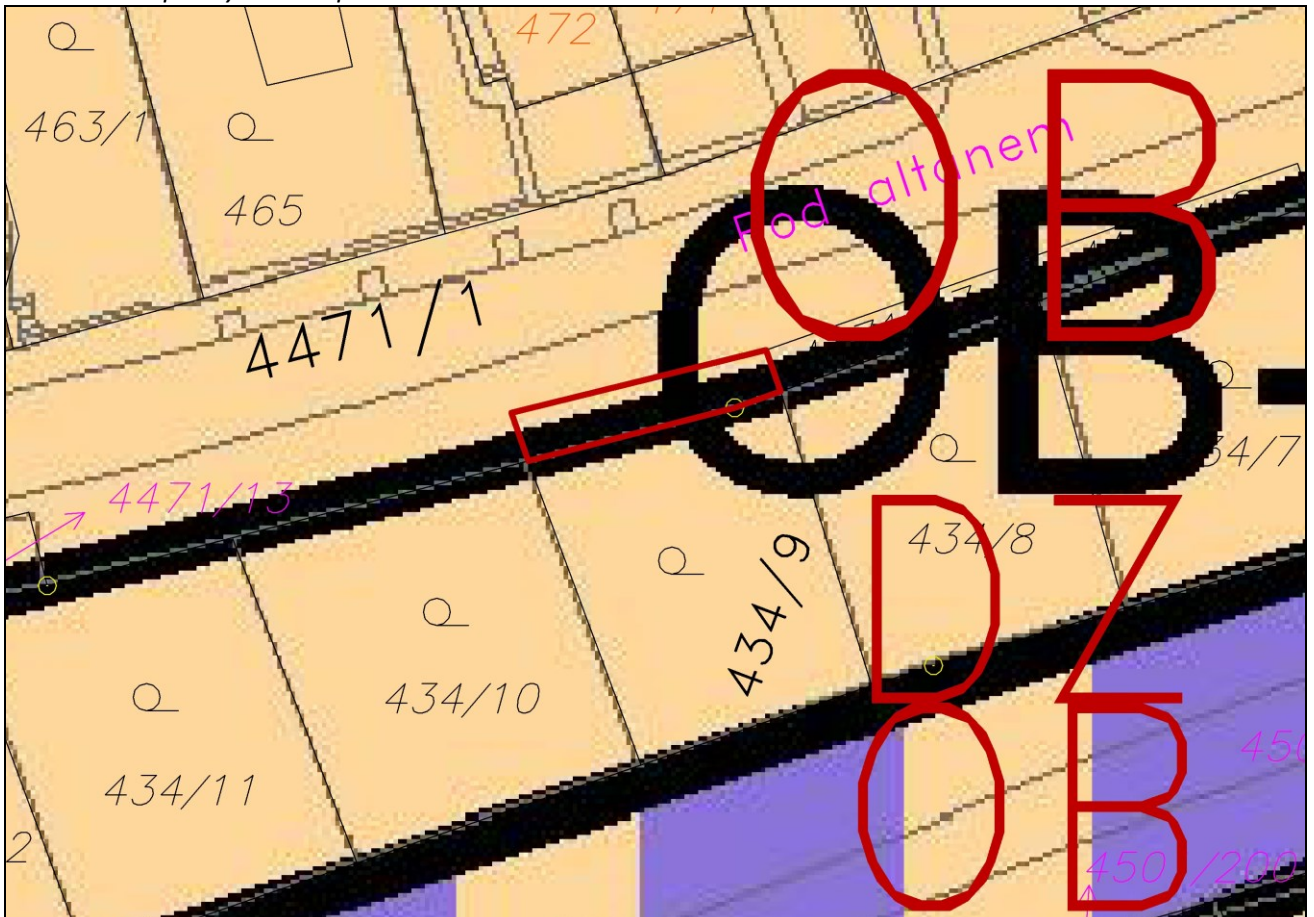
Legenda:

-  pozemky hl. m. Prahy
-  pozemky SŽDC, s.o.
-  požadovaná část pozemku

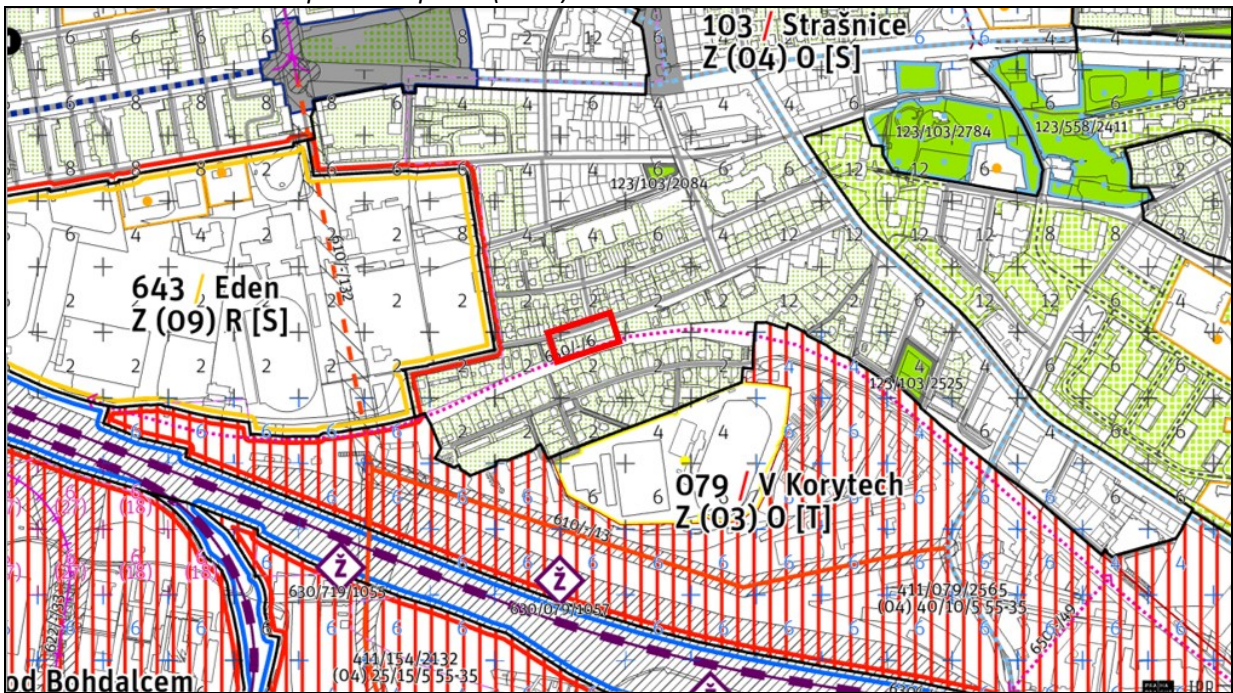
Příloha č. 2 – ortofotomapa



Příloha č. 3 – platný územní plán

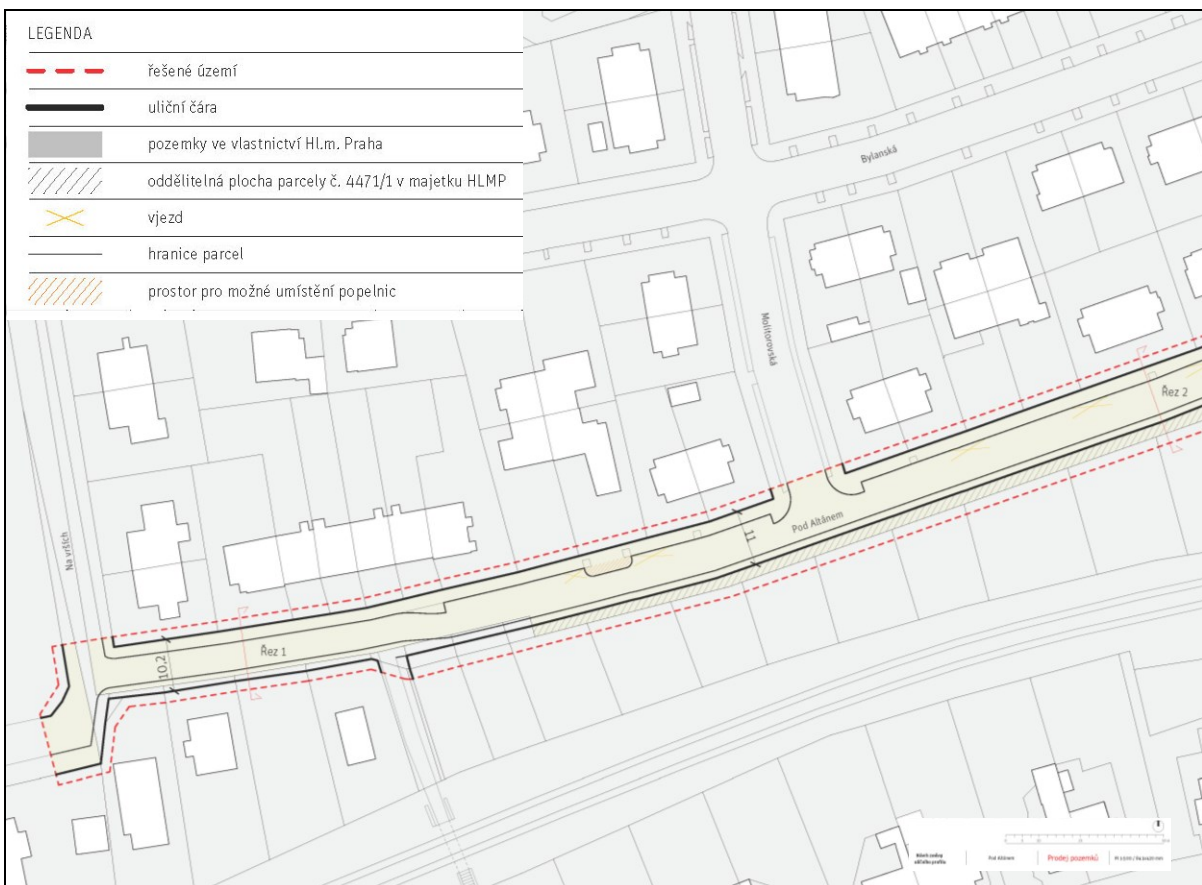


Příloha č. 4 - návrh Metropolitního plánu (2022)



Legenda: vyznačení umístění předmětných pozemků

Příloha č. 5 – Studie uličního profilu – situace, řezy



Řez 1



Řez 2



Mávrňi změny
uličního profilu

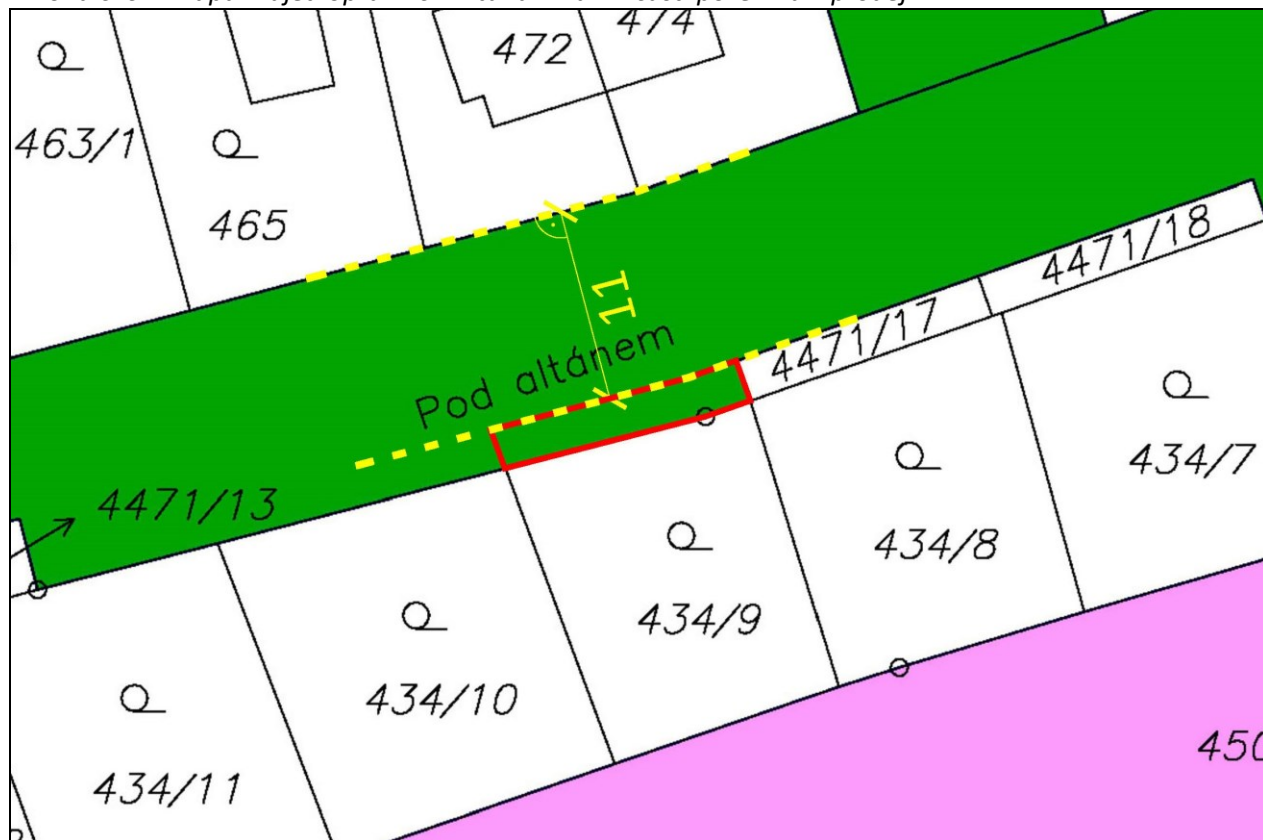
Pod Altánem


Uliční profily

M 1:100 / A3



Příloha č. 6 – Mapa majetkových vztahů – návrh části pozemku k prodeji



Legenda:  vyznačení části pozemku 4471/1 k prodeji