






Příloha č. 1 – mapa majetkových vztahů



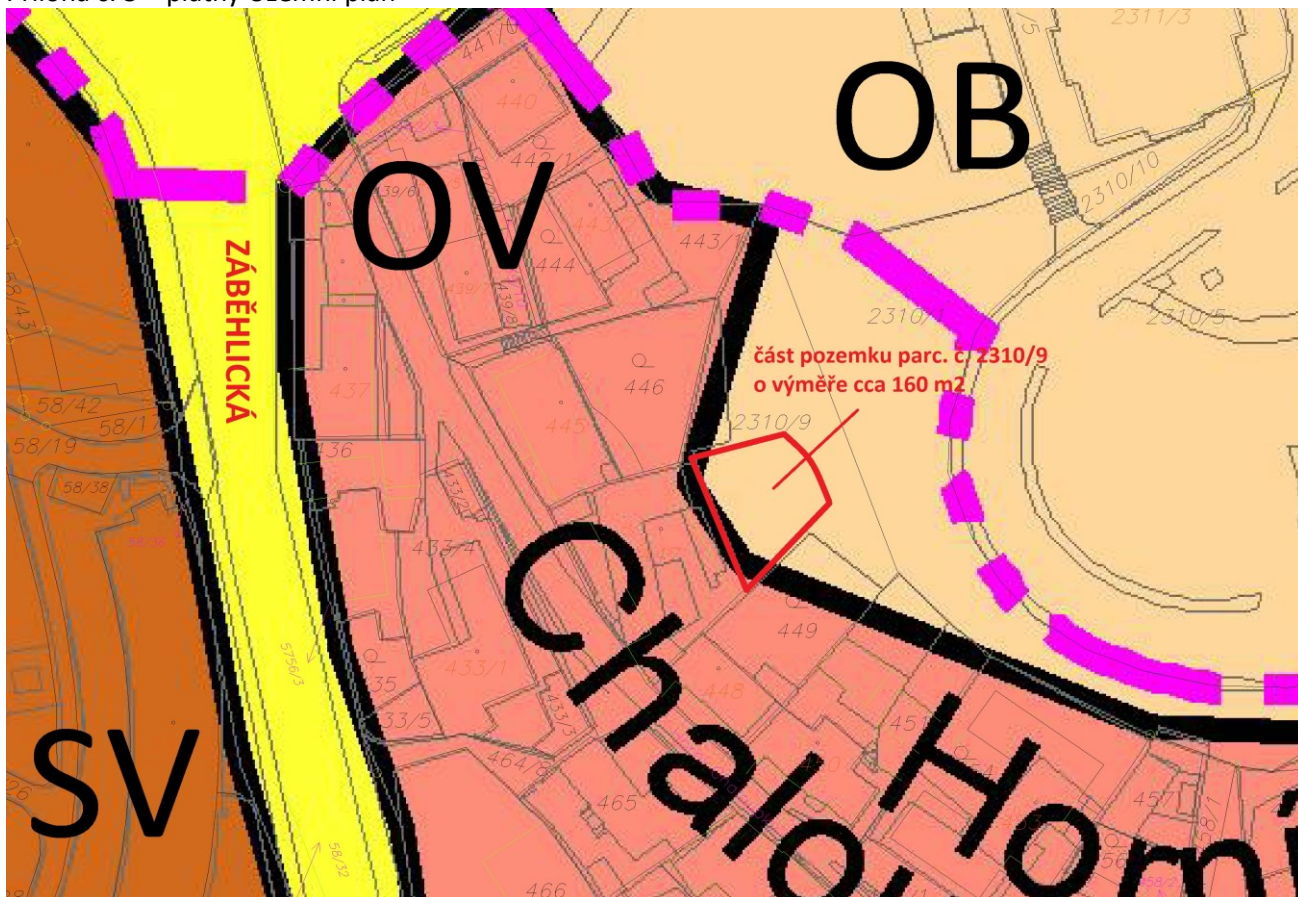
Legenda:

-  pozemky hl. m. Prahy
-  pozemky MČ Praha 10
-  pozemky hl. m. Prahy o které MČ požádala
-  pozemky ÚZSVM
-  požadovaná část pozemku

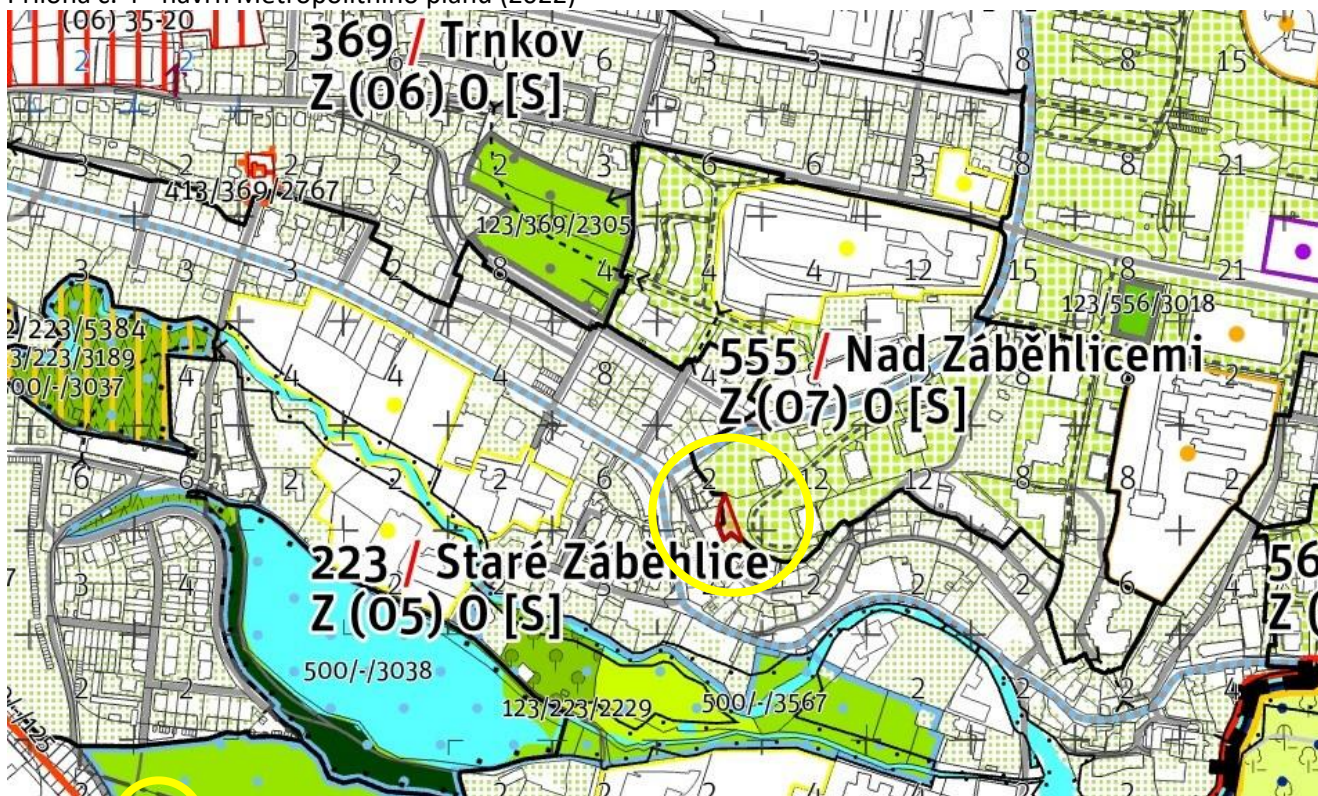
Příloha č. 2 – ortofotomapa




Příloha č. 3 – platný Územní plán






Příloha č. 4 - návrh Metropolitního plánu (2022)



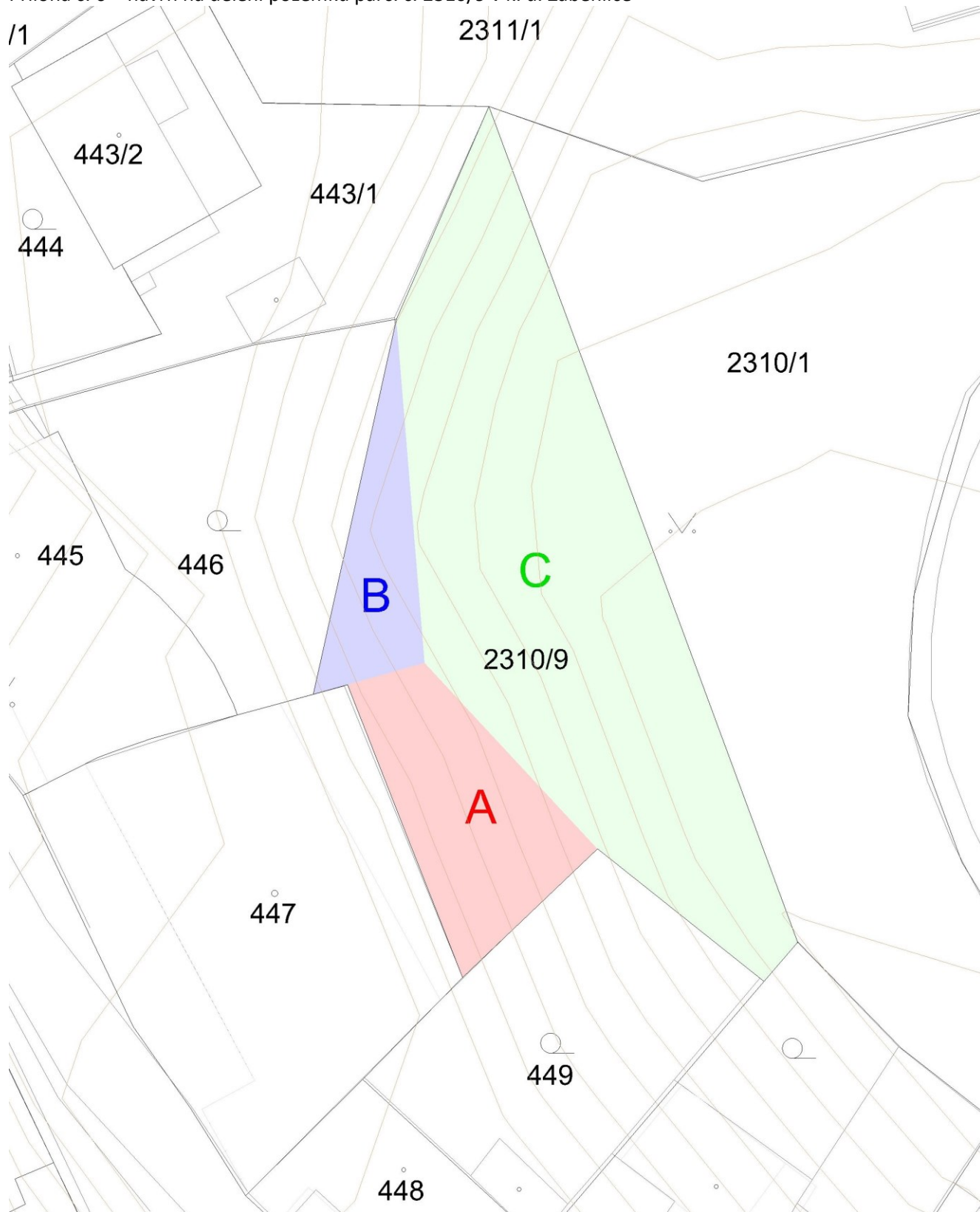
Legenda:  zákes předmětného pozemku

Příloha č. 5 – fotografie žadatele, doplněná o grafické znázornění terénních úprav na pozemku parc. č. 2310/9 v k. ú. Záběhlice



Legenda:  předpokládaný průběh původního terénu
 předpokládaný průběh RD a ÚT na pozemku pan 

Příloha č. 6 – návrh na dělení pozemku parc. č. 2310/9 v k. ú. Záběhllice



- Legenda:
- část pozemku parc. č. 2310/9 – **A = 91,43 m²** - prodej HMP panu Hronkovi
 - část pozemku parc. č. 2310/9 – **B = 49,54 m²** - prodej HMP panu Dulavovi
 - část pozemku parc. č. 2310/9 – **C = 372,67 m²** - převod do správy MČ Prahy 10