

Příloha č. 1 – aktualizace urbanistické studie Bohdalec - Slatiny - brownfield Strašnice 2019
(US BSBS 2019) - lokalita Na Bohdalcí

**AKTUALIZACE URBANISTICKÉ STRUKTURY
V LOKALITĚ NA BOHDALCI - MOSKEVSKÁ
DOPLNĚNÍ US BSBS 2019/ PRAHA 10**

03/2023

JIRAN · PARTNER
ARCHITECTS · S. R. O.




— Hranice ÚSBS Bohdalec Slatiny 2019
— Hranice řešeného území - lokalita Na Bohdalci



Urbanistická studie Na Bohdalci
Ortofotomapa 1:10 000



Hlavní výkres - původní stav

— Hranice ÚSBS Bohdalec Slatiny 2019
— Hranice řešeného území - lokalita Na Bohdalci



Urbanistická studie Na Bohdalci
Hlavní výkres 1:5000

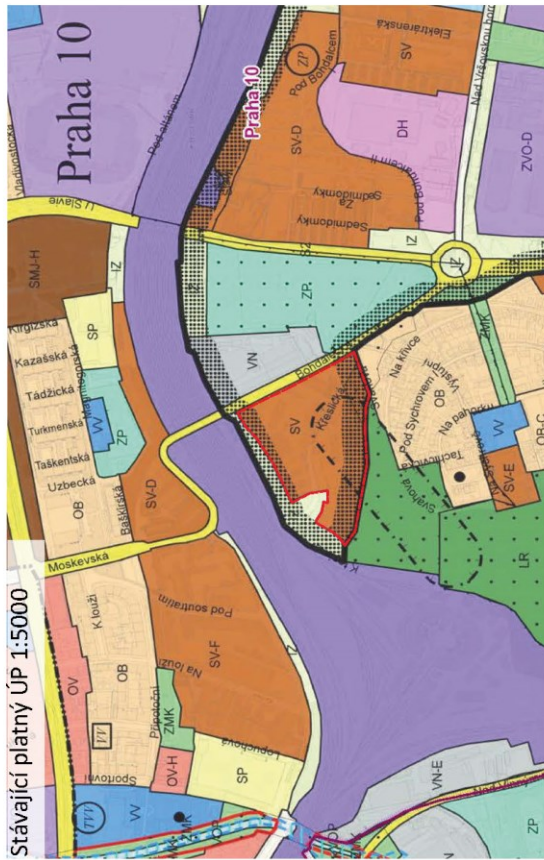


Hlavní výkres - aktualizace

— Hranice ÚSBS Bohdalec Slatiny 2019
— Hranice řešeného území - lokalita Na Bohdalci



Urbanistická studie Na Bohdalci
Hlavní výkres 1:5000



Urbanistická studie Na Bohdalci
Územní a metropolitní plán



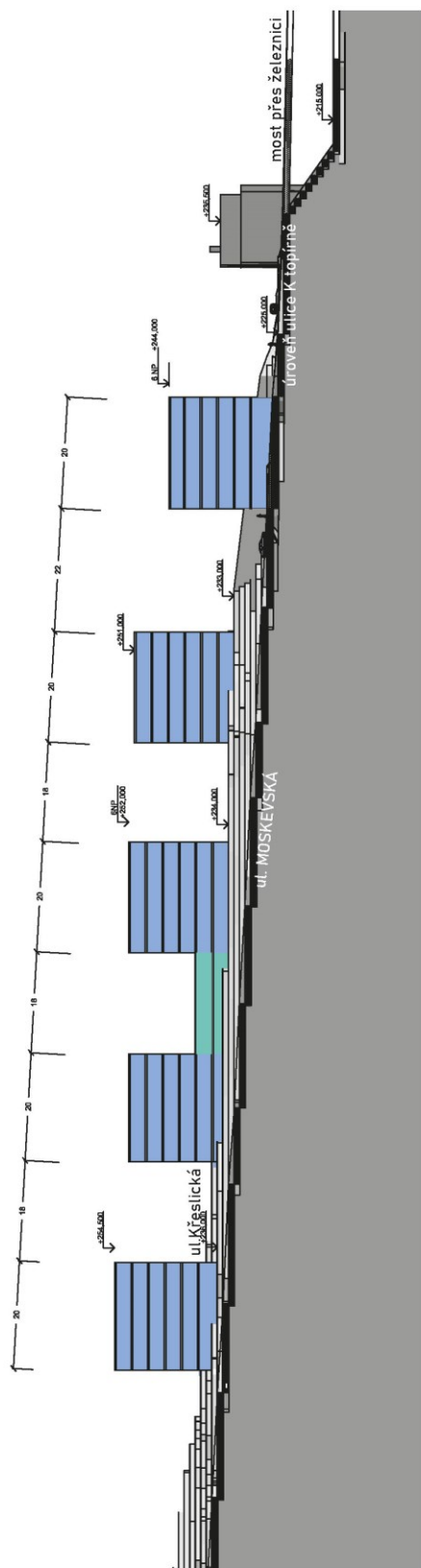
Urbanistický detail podnože
Bohdalečského kopce

Ortogonalní struktura číhových vil navazující
na urbanistickou strukturu rozvojové lokality
Narex - uvozuji Moskevskou třídu od Vršovic.




Urbanistická studie Na Bohdalci
Urbanistický detail 1:2000

Návrh regulace Pod Bohdalcem -
území SV-E



Urbanistická studie Na Bohdalcí
Návrh regulace pod Bohdalcem

3D náhled




Urbanistická studie Na Bohdalci
3D náhled

3D Náhled



Urbanistická studie Na Bohdalci
3D náhled

3D Náhled



Urbanistická studie Na Bohdalci
3D náhled