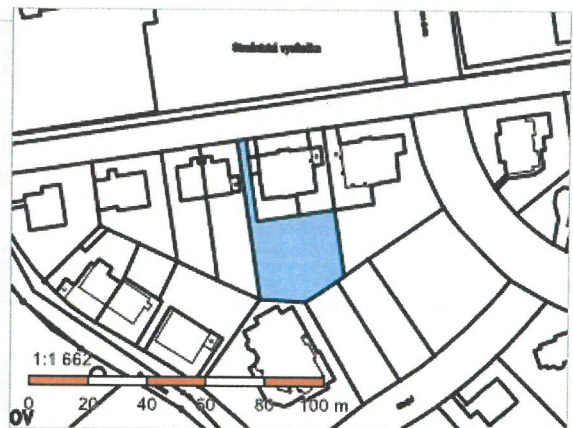


Informace o pozemku

Parcelní číslo:	1412/7
Obec:	Praha [554782]
Katastrální území:	Strašnice [731943]
Číslo LV:	2476
Výměra [m ²]:	858
Typ parcely:	Parcela katastru nemovitostí
Mapový list:	
Určení výměry:	Ze souřadnic v S-JTSK
Druh pozemku:	zahrada



Vlastníci, jiní oprávnění

Vlastnické právo	Podíl
HLAVNÍ MĚSTO PRAHA, Mariánské náměstí 2/2, Staré Město, 11000 Praha 1	
Svěřená správa nemovitostí ve vlastnictví obce	Podíl
Městská část Praha 10, Vršovická 1429/68, Vršovice, 10100 Praha 10	

Způsob ochrany nemovitosti

Název
zemědělský půdní fond
památkově chráněné území

Seznam BPEJ

BPEJ	Výměra
22611	858

Omezení vlastnického práva

Nejsou evidována žádná omezení.

Jiné zápisy

Nejsou evidovány žádné jiné zápisy.

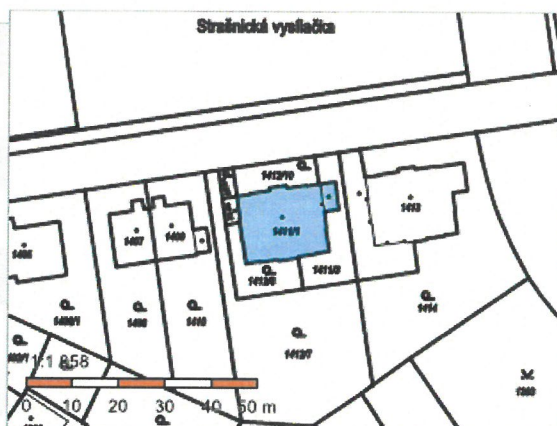
Řízení, v rámci kterých byl k nemovitosti zapsán cenový údaj

Nemovitost je v územním obvodu, kde státní správu katastru nemovitostí ČR vykonává [Katastrální úřad pro hlavní město Prahu, Katastrální pracoviště Praha](#)

Zobrazené údaje mají informativní charakter. Platnost dat k 07.06.2021 09:00.

Informace o pozemku

Parcelní číslo:	1411/1
Obec:	Praha [554782]
Katastrální území:	Strašnice [731943]
Číslo LV:	3760
Výměra [m ²]:	290
Typ parcely:	Parcela katastru nemovitostí
Mapový list:	
Určení výměry:	Ze souřadnic v S-JTSK
Druh pozemku:	zastavěná plocha a nádvoří
Stavba na pozemku:	č. p. 1060



Vlastníci, jiní oprávnění

Vlastnické právo	Podíl
Bytové družstvo Na Třebešíně 1060, Na Třebešíně 1060/10, Strašnice, 10000 Praha 10	

Způsob ochrany nemovitosti

Název
památkově chráněné území

Seznam BPEJ

Parcela nemá evidované BPEJ.

Omezení vlastnického práva

Nejsou evidována žádná omezení.

Jiné zápisy

Nejsou evidovány žádné jiné zápisy.

Řízení, v rámci kterých byl k nemovitosti zapsán cenový údaj

Nemovitost je v územním obvodu, kde státní správu katastru nemovitostí ČR vykonává [Katastrální úřad pro hlavní město Prahu, Katastrální pracoviště Praha](#)

Zobrazené údaje mají informativní charakter. Platnost dat k 07.06.2021 09:00.

Informace o pozemku

Parcelní číslo:	1412/8
Obec:	Praha [554782]
Katastrální území:	Strašnice [731943]
Číslo LV:	3760
Výměra [m ²]:	128
Typ parcely:	Parcela katastru nemovitostí
Mapový list:	
Určení výměry:	Ze souřadnic v S-JTSK
Druh pozemku:	zahrada



Vlastníci, jiní oprávnění

Vlastnické právo	Podíl
Bytové družstvo Na Třebešíně 1060, Na Třebešíně 1060/10, Strašnice, 10000 Praha 10	

Způsob ochrany nemovitosti

Název
zemědělský půdní fond
památkově chráněné území

Seznam BPEJ

BPEJ	Výměra
22611	128

Omezení vlastnického práva

Nejsou evidována žádná omezení.

Jiné zápisy

Nejsou evidovány žádné jiné zápisy.

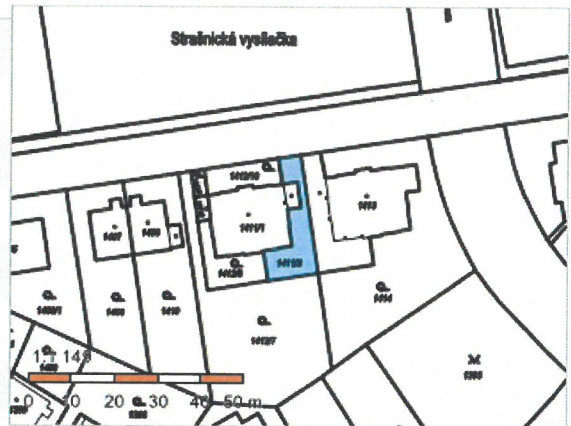
Řízení, v rámci kterých byl k nemovitosti zapsán cenový údaj

Nemovitost je v územním obvodu, kde státní správu katastru nemovitostí ČR vykonává [Katastrální úřad pro hlavní město Prahu, Katastrální pracoviště Praha](#)

Zobrazené údaje mají informativní charakter. Platnost dat k 07.06.2021 09:00.

Informace o pozemku

Parcelní číslo:	1411/3
Obec:	Praha [554782]
Katastrální území:	Strašnice [731943]
Číslo LV:	3760
Výměra [m ²]:	170
Typ parcely:	Parcela katastru nemovitostí
Mapový list:	
Určení výměry:	Ze souřadnic v S-JTSK
Způsob využití:	jiná plocha
Druh pozemku:	ostatní plocha



Vlastníci, jiní oprávnění

Vlastnické právo	Podíl
Bytové družstvo Na Třebešíně 1060, Na Třebešíně 1060/10, Strašnice, 10000 Praha 10	

Způsob ochrany nemovitosti

Název
památkově chráněné území

Seznam BPEJ

Parcela nemá evidované BPEJ.

Omezení vlastnického práva

Nejsou evidována žádná omezení.

Jiné zápisy

Nejsou evidovány žádné jiné zápisy.

Řízení, v rámci kterých byl k nemovitosti zapsán cenový údaj

Nemovitost je v územním obvodu, kde státní správu katastru nemovitostí ČR vykonává [Katastrální úřad pro hlavní město Prahu, Katastrální pracoviště Praha](#)

Zobrazené údaje mají informativní charakter. Platnost dat k 07.06.2021 09:00.

Informace o pozemku

Parcelní číslo:	1412/10
Obec:	Praha [554782]
Katastrální území:	Strašnice [731943]
Číslo LV:	3760
Výměra [m ²]:	104
Typ parcely:	Parcela katastru nemovitostí
Mapový list:	
Určení výměry:	Ze souřadnic v S-JTSK
Druh pozemku:	zahrada



Vlastníci, jiní oprávnění

Vlastnické právo	Podíl
Bytové družstvo Na Třebešíně 1060, Na Třebešíně 1060/10, Strašnice, 10000 Praha 10	

Způsob ochrany nemovitosti

Název
zemědělský půdní fond
památkově chráněné území

Seznam BPEJ

BPEJ	Výměra
22611	104

Omezení vlastnického práva

Nejsou evidována žádná omezení.

Jiné zápisy

Nejsou evidovány žádné jiné zápisy.

[Řízení, v rámci kterých byl k nemovitosti zapsán cenový údaj](#)

Nemovitost je v územním obvodu, kde státní správu katastru nemovitostí ČR vykonává [Katastrální úřad pro hlavní město Prahu, Katastrální pracoviště Praha](#)

Zobrazené údaje mají informativní charakter. Platnost dat k 07.06.2021 09:00.

Informace o pozemku

Parcelní číslo:	1411/2
Obec:	Praha [554782]
Katastrální území:	Strašnice [731943]
Číslo LV:	3876
Výměra [m ²]:	18
Typ parcely:	Parcela katastru nemovitostí
Mapový list:	
Určení výměry:	Ze souřadnic v S-JTSK
Druh pozemku:	zastavěná plocha a nádvoří



Součástí je stavba

Budova bez čísla popisného nebo evidenčního:	garáž
Stavba stojí na pozemku:	p. č. 1411/2

Vlastníci, jiní oprávnění

Vlastnické právo	Podíl
SJM Podlipský Václav a Podlipská Eva, č. p. 104, 39853 Chyšky	

Způsob ochrany nemovitosti

Název
památkově chráněné území

Seznam BPEJ

Parcela nemá evidované BPEJ.

Omezení vlastnického práva

Nejsou evidována žádná omezení.

Jiné zápisy

Nejsou evidovány žádné jiné zápisy.

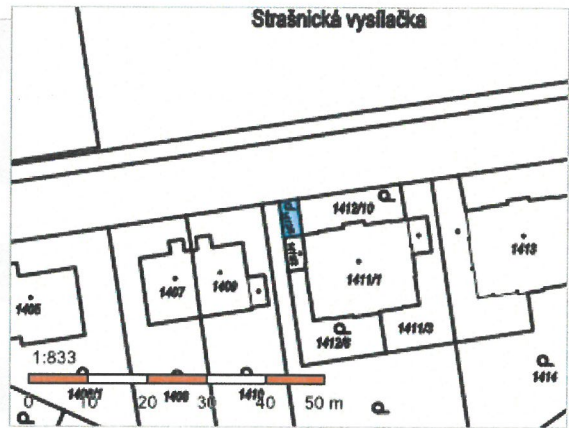
Řízení, v rámci kterých byl k nemovitosti zapsán cenový údaj

Nemovitost je v územním obvodu, kde státní správu katastru nemovitostí ČR vykonává [Katastrální úřad pro hlavní město Prahu, Katastrální pracoviště Praha](#)

Zobrazené údaje mají informativní charakter. Platnost dat k 07.06.2021 09:00.

Informace o pozemku

Parcelní číslo:	1412/9
Obec:	Praha [554782]
Katastrální území:	Strašnice [731943]
Číslo LV:	3876
Výměra [m ²]:	19
Typ parcely:	Parcela katastru nemovitostí
Mapový list:	
Určení výměry:	Ze souřadnic v S-JTSK
Druh pozemku:	zahrada



Vlastníci, jiní oprávnění

Vlastnické právo	Podíl
SJM Podlipský Václav a Podlipská Eva, č. p. 104, 39853 Chyšky	

Způsob ochrany nemovitosti

Název
zemědělský půdní fond
památkově chráněné území

Seznam BPEJ

BPEJ	Výměra
22611	19

Omezení vlastnického práva

Nejsou evidována žádná omezení.

Jiné zápisy

Nejsou evidovány žádné jiné zápisy.

Řízení, v rámci kterých byl k nemovitosti zapsán cenový údaj

Nemovitost je v územním obvodu, kde státní správu katastru nemovitostí ČR vykonává [Katastrální úřad pro hlavní město Prahu, Katastrální pracoviště Praha](#)

Zobrazené údaje mají informativní charakter. Platnost dat k 07.06.2021 09:00.