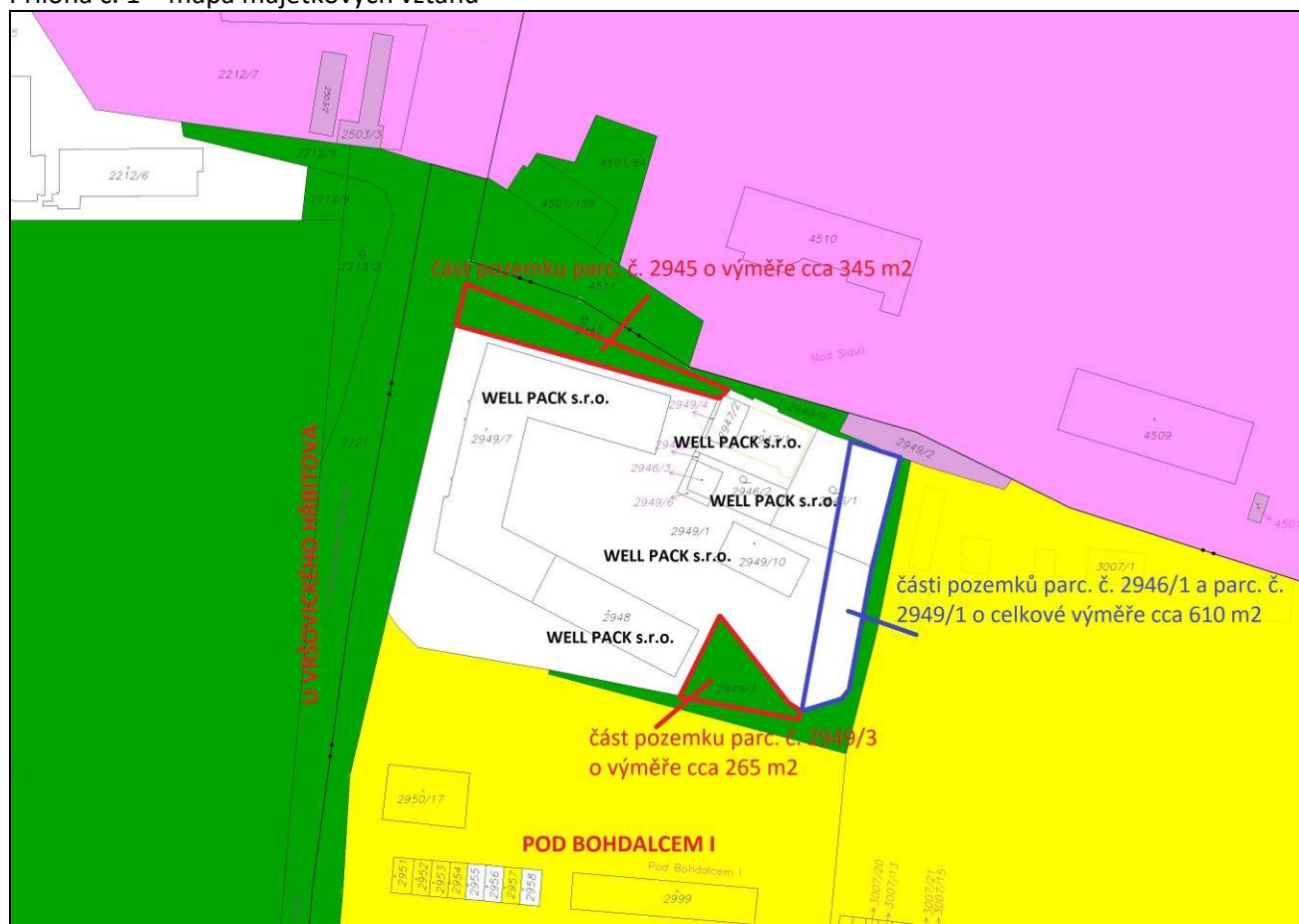








Příloha č. 1 – mapa majetkových vztahů



**Legenda:**

-  pozemky hl. m. Prahy
-  pozemky MČ Praha 10
-  pozemky SŽDC, s.o.
-  pozemky ČD, a.s.
-  pozemky ve vlastnictví HMP navržený ke směně
-  pozemky ve vlastnictví WELL PACK s.r.o. navržený ke směně









Příloha č. 6 – detail podnětu na změnu ÚP SÚ HMP P 570/2019 ZMPLA



**ZMĚNA  
PLÁNU**

**P570/2019 ZMPLA Změna prostorového uspořádání, Bytové a administrativní domy Nad Slávií**

**Předmět**

Změna prostorového uspořádání, Bytové a administrativní domy Nad Slávií

**Městská část**

Praha 10

**Katastr: parcela**

null: 2949/4, 2949/5, 2949/7, 2949/6, 2946/3, 2947/2, 2948, 2946/2, 2947/1, 2946/1, 2949/1, 2949/10

**Rozloha [m<sup>2</sup>]**

6 597

**Původní stav ÚP**

velká rozvojová území /VRU/; všeobecně smíšené s kódem míry využití území D /SV-D/ ...

**Upravený stav ÚP**

všeobecně smíšené s kódem míry využití území S /SV-S/ KPP=3,04 KZ=0,23

*^ Informace o regulativech využití území*

**Stav změny**

Živý podnět

**Historie podnětu**

Nepředloženo (rozhodnutí KUP)

8.2.2022 Nedoporučuje (rozhodnutí VURM)

14.3.2022 RHMP Nesouhlasí (usnesení 483)

**^ Vykresy ÚP**

*^ Schéma pořizování změny ÚP*

*KUP - Komise Rady hlavního města Prahy pro územní plán a jeho změny*

*RHMP - Rada hlavního města Prahy*

*VURM - Výbor pro územní rozvoj a územní plán ZHMP*

